

ELENCO PICCOLI COMUNI - LEGGE 158/2017 Documento allegato al protocollo 172637 del 2021. Il Dipartimento Regionale Ragioneria Generale dello Stato


Table with 15 columns: A) Valore percentuale; B) Dimensione demografica; C) Dimensione economica; D) Dimensione abitativa; E) Dimensione infrastrutturale; F) Dimensione tecnologica; G) Dimensione culturale; H) Dimensione ambientale; I) Dimensione sociale; J) Dimensione economica; K) Dimensione abitativa; L) Dimensione infrastrutturale; M) Dimensione culturale; N) Dimensione ambientale. Rows list various municipalities with their respective data points.



A) Indirizzo geografico	B) Afferenza economica	C) Decremento popolazione	D) Disagio mediatico		E) Indagine sui servizi sociali		F) - N) Difficoltà di comunicazione		G) Densità demografica (nuovo comune densità di un comune di provenienza se da calcolo e colica sotto soglia)	H) Insediamenti comuni	I) Area protetta	M) Comuni istituiti a seguito di fusione di altri comuni			
			Indice di disagio mediatico	Indice di disagio mediatico	Indice di disagio mediatico	Indice di disagio mediatico	Indice di disagio mediatico	Indice di disagio mediatico							
5000	101.007000	84175	Abbiadori	AT					54	10,3	58,7	0	0	0	0
5001	101.007000	84175	Abbiadori	AT					1023	95,9	94,4	0	0	0	0
5004	101.007000	84175	Arignano	AT					63	11,4	55,4	1	0	0	0
5007	101.007000	84175	Arignano	AT					1114	5,1	23,9	0	0	0	0
5008	101.007000	84175	Arignano	AT					245	5,3	61,7	1	0	0	0
5010	101.007000	84175	Arignano	AT					351	8,9	39,4	1	0	0	0
5011	101.007000	84175	Arignano	AT					912	15,8	57,9	1	0	0	0
5012	101.007000	84175	Arignano	AT					1789	12,2	19,7	0	0	0	0
5013	101.007000	84175	Arignano	AT					1892	17,3	80,5	0	0	0	0
5014	101.007000	84175	Arignano	AT					1831	15,7	89,7	0	0	0	0
5015	101.007000	84175	Arignano	AT					1023	9,7	105,2	0	0	0	0
5018	101.007000	84175	Arignano	AT					801	5,1	59,3	1	0	0	0
5019	101.007000	84175	Arignano	AT					990	11,8	42,8	1	0	0	0
5021	101.007000	84175	Arignano	AT					590	11,8	42,8	1	0	0	0
5022	101.007000	84175	Arignano	AT					284	2,6	17,5	0	0	0	0
5024	101.007000	84175	Arignano	AT					614	11,9	51,8	1	0	0	0
5025	101.007000	84175	Arignano	AT					2750	20,1	158,9	1	1	0	0
5029	101.007000	84175	Arignano	AT					801	5,1	59,3	1	0	0	0
5030	101.007000	84175	Arignano	AT					801	5,1	59,3	1	0	0	0
5032	101.007000	84175	Arignano	AT					891	9,6	92,7	0	0	0	0
5038	101.007000	84175	Arignano	AT					1024	21,2	81,2	0	0	0	0
5039	101.007000	84175	Arignano	AT					891	9,6	92,7	0	0	0	0
5041	101.007000	84175	Arignano	AT					2363	21,6	159,9	0	0	0	0
5042	101.007000	84175	Arignano	AT					394	5,6	70,2	1	0	0	0
5043	101.007000	84175	Arignano	AT					480	5,4	85,8	0	0	0	0
5048	101.007000	84175	Arignano	AT					220	4,8	47,2	1	0	0	0
5049	101.007000	84175	Arignano	AT					620	11,8	51,8	1	0	0	0
5052	101.007000	84175	Arignano	AT					224	2,4	91,5	0	0	0	0
5053	101.007000	84175	Arignano	AT					1607	13,9	115,0	0	0	0	0
5054	101.007000	84175	Arignano	AT					270	2,9	101,5	0	0	0	0
5056	101.007000	84175	Arignano	AT					627	5,9	105,6	0	0	0	0
5057	101.007000	84175	Arignano	AT					611	10,5	59,0	1	0	0	0
5059	101.007000	84175	Arignano	AT					2112	13,5	152,1	0	0	0	0
5060	101.007000	84175	Arignano	AT					317	4,8	29,7	1	0	0	0
5062	101.007000	84175	Arignano	AT					465	4,9	82,2	0	0	0	0
5063	101.007000	84175	Arignano	AT					476	4,2	112,1	1	0	0	0
5065	101.007000	84175	Arignano	AT					1151	22,4	91,5	1	0	0	0
5066	101.007000	84175	Arignano	AT					244	5,4	102,2	0	0	0	0
5067	101.007000	84175	Arignano	AT					1266	11,1	141,6	0	0	0	0
5069	101.007000	84175	Arignano	AT					1184	17,4	162,8	0	0	0	0
5070	101.007000	84175	Arignano	AT					871	14,3	61,3	1	0	0	0
5072	101.007000	84175	Arignano	AT					347	8,5	40,6	1	0	0	0
5073	101.007000	84175	Arignano	AT					904	14,5	62,4	1	0	0	0
5076	101.007000	84175	Arignano	AT					2464	15,4	148,8	0	0	0	0
5078	101.007000	84175	Arignano	AT					1687	26,3	62,8	1	0	0	0
5079	101.007000	84175	Arignano	AT					212	5,4	39,2	1	0	0	0
5081	101.007000	84175	Arignano	AT					461	5,6	56,0	1	0	0	0
5083	101.007000	84175	Arignano	AT					514	9,6	54,0	1	0	0	0
5084	101.007000	84175	Arignano	AT					617	9,0	69,0	1	0	0	0
5086	101.007000	84175	Arignano	AT					460	10,1	67,6	1	0	0	0
5087	101.007000	84175	Arignano	AT					1170	11,0	179,6	0	0	0	0
5089	101.007000	84175	Arignano	AT					1685	15,2	155,4	0	0	0	0
5090	101.007000	84175	Arignano	AT					83	8,8	94,3	1	0	0	0
5091	101.007000	84175	Arignano	AT					567	12,4	41,0	1	0	0	0
5093	101.007000	84175	Arignano	AT					944	12,6	71,1	1	0	0	0
5094	101.007000	84175	Arignano	AT					461	9,0	14,9	1	0	0	0
5096	101.007000	84175	Arignano	AT					1487	15,9	90,2	0	0	0	0



A) Disposito diagnostico		B) Aree a rischio economica		C) Decremento popolazione		D) Disagio medio-alto		E) Indisugualezza servizi sociali		F) - N) Difficoltà di comunicazione		G) Densità demografica (nuovo comune densità di un ente, provenienza da dato censito e colica sotto soglia)		H) Unioni Comuni		I) Aree protette		M) Comuni in lista di seguito di fusione ed autorizzazioni	
Al. Id. area: perifericità (vedi nota 1) e grado di rischio (vedi nota 2) da aggiornare entro 01/01/21	Totale di costo di sviluppo (vedi nota 3) da aggiornare entro 01/01/21	B) Reddito medio mensile in lire € (vedi nota 4) da aggiornare entro 01/01/21	C) Decremento popolazione da aggiornare entro 01/01/21	Indice di medio-alto (vedi nota 5) da aggiornare entro 01/01/21	Indice di disagio medio-alto (vedi nota 6) da aggiornare entro 01/01/21	Indice di disagio medio-alto (vedi nota 7) da aggiornare entro 01/01/21	Indice di disagio medio-alto (vedi nota 8) da aggiornare entro 01/01/21	Indice di disagio medio-alto (vedi nota 9) da aggiornare entro 01/01/21	Indice di disagio medio-alto (vedi nota 10) da aggiornare entro 01/01/21	Indice di disagio medio-alto (vedi nota 11) da aggiornare entro 01/01/21	Indice di disagio medio-alto (vedi nota 12) da aggiornare entro 01/01/21	Indice di disagio medio-alto (vedi nota 13) da aggiornare entro 01/01/21	Indice di disagio medio-alto (vedi nota 14) da aggiornare entro 01/01/21	Indice di disagio medio-alto (vedi nota 15) da aggiornare entro 01/01/21	Indice di disagio medio-alto (vedi nota 16) da aggiornare entro 01/01/21	Indice di disagio medio-alto (vedi nota 17) da aggiornare entro 01/01/21	Indice di disagio medio-alto (vedi nota 18) da aggiornare entro 01/01/21	Indice di disagio medio-alto (vedi nota 19) da aggiornare entro 01/01/21	Indice di disagio medio-alto (vedi nota 20) da aggiornare entro 01/01/21
1131	011081300	8681	0	0	0	0	0	0	0	0	0	0	0	0	0	0	0	0	0
1132	011081301	8682	0	0	0	0	0	0	0	0	0	0	0	0	0	0	0	0	0
1133	011081302	8683	0	0	0	0	0	0	0	0	0	0	0	0	0	0	0	0	0
1134	011081303	8684	0	0	0	0	0	0	0	0	0	0	0	0	0	0	0	0	0
1135	011081304	8685	0	0	0	0	0	0	0	0	0	0	0	0	0	0	0	0	0
1136	011081305	8686	0	0	0	0	0	0	0	0	0	0	0	0	0	0	0	0	0
1137	011081306	8687	0	0	0	0	0	0	0	0	0	0	0	0	0	0	0	0	0
1138	011081307	8688	0	0	0	0	0	0	0	0	0	0	0	0	0	0	0	0	0
1139	011081308	8689	0	0	0	0	0	0	0	0	0	0	0	0	0	0	0	0	0
1140	011081309	8690	0	0	0	0	0	0	0	0	0	0	0	0	0	0	0	0	0
1141	011081310	8691	0	0	0	0	0	0	0	0	0	0	0	0	0	0	0	0	0
1142	011081311	8692	0	0	0	0	0	0	0	0	0	0	0	0	0	0	0	0	0
1143	011081312	8693	0	0	0	0	0	0	0	0	0	0	0	0	0	0	0	0	0
1144	011081313	8694	0	0	0	0	0	0	0	0	0	0	0	0	0	0	0	0	0
1145	011081314	8695	0	0	0	0	0	0	0	0	0	0	0	0	0	0	0	0	0
1146	011081315	8696	0	0	0	0	0	0	0	0	0	0	0	0	0	0	0	0	0
1147	011081316	8697	0	0	0	0	0	0	0	0	0	0	0	0	0	0	0	0	0
1148	011081317	8698	0	0	0	0	0	0	0	0	0	0	0	0	0	0	0	0	0
1149	011081318	8699	0	0	0	0	0	0	0	0	0	0	0	0	0	0	0	0	0
1150	011081319	8700	0	0	0	0	0	0	0	0	0	0	0	0	0	0	0	0	0
1151	011081320	8701	0	0	0	0	0	0	0	0	0	0	0	0	0	0	0	0	0
1152	011081321	8702	0	0	0	0	0	0	0	0	0	0	0	0	0	0	0	0	0
1153	011081322	8703	0	0	0	0	0	0	0	0	0	0	0	0	0	0	0	0	0
1154	011081323	8704	0	0	0	0	0	0	0	0	0	0	0	0	0	0	0	0	0
1155	011081324	8705	0	0	0	0	0	0	0	0	0	0	0	0	0	0	0	0	0
1156	011081325	8706	0	0	0	0	0	0	0	0	0	0	0	0	0	0	0	0	0
1157	011081326	8707	0	0	0	0	0	0	0	0	0	0	0	0	0	0	0	0	0
1158	011081327	8708	0	0	0	0	0	0	0	0	0	0	0	0	0	0	0	0	0
1159	011081328	8709	0	0	0	0	0	0	0	0	0	0	0	0	0	0	0	0	0
1160	011081329	8710	0	0	0	0	0	0	0	0	0	0	0	0	0	0	0	0	0
1161	011081330	8711	0	0	0	0	0	0	0	0	0	0	0	0	0	0	0	0	0
1162	011081331	8712	0	0	0	0	0	0	0	0	0	0	0	0	0	0	0	0	0
1163	011081332	8713	0	0	0	0	0	0	0	0	0	0	0	0	0	0	0	0	0
1164	011081333	8714	0	0	0	0	0	0	0	0	0	0	0	0	0	0	0	0	0
1165	011081334	8715	0	0	0	0	0	0	0	0	0	0	0	0	0	0	0	0	0
1166	011081335	8716	0	0	0	0	0	0	0	0	0	0	0	0	0	0	0	0	0
1167	011081336	8717	0	0	0	0	0	0	0	0	0	0	0	0	0	0	0	0	0
1168	011081337	8718	0	0	0	0	0	0	0	0	0	0	0	0	0	0	0	0	0
1169	011081338	8719	0	0	0	0	0	0	0	0	0	0	0	0	0	0	0	0	0
1170	011081339	8720	0	0	0	0	0	0	0	0	0	0	0	0	0	0	0	0	0
1171	011081340	8721	0	0	0	0	0	0	0	0	0	0	0	0	0	0	0	0	0
1172	011081341	8722	0	0	0	0	0	0	0	0	0	0	0	0	0	0	0	0	0
1173	011081342	8723	0	0	0	0	0	0	0	0	0	0	0	0	0	0	0	0	0
1174	011081343	8724	0	0	0	0	0	0	0	0	0	0	0	0	0	0	0	0	0
1175	011081344	8725	0	0	0	0	0	0	0	0	0	0	0	0	0	0	0	0	0
1176	011081345	8726	0	0	0	0	0	0	0	0	0	0	0	0	0	0	0	0	0
1177	011081346	8727	0	0	0	0	0	0	0	0	0	0	0	0	0	0	0	0	0
1178	011081347	8728	0	0	0	0	0	0	0	0	0	0	0	0	0	0	0	0	0
1179	011081348	8729	0	0	0	0	0	0	0	0	0	0	0	0	0	0	0	0	0
1180	011081349	8730	0	0	0	0	0	0	0	0	0	0	0	0	0	0	0	0	0
1181	011081350	8731	0	0	0	0	0	0	0	0	0	0	0	0	0	0	0	0	0
1182	011081351	8732	0	0	0	0	0	0	0	0	0	0	0	0	0	0	0	0	0
1183	011081352	8733	0	0	0	0	0	0	0	0	0	0	0	0	0	0	0	0	0
1184	011081353	8734	0	0	0	0	0	0	0	0	0	0	0	0	0	0	0	0	0
1185	011081354	8735	0	0	0	0	0	0	0	0	0	0	0	0	0	0	0	0	0
1186	011081355	8736	0	0	0	0	0	0	0	0	0	0	0	0	0	0	0	0	0
1187	011081356	8737	0	0	0	0	0	0	0	0	0	0	0	0	0	0	0	0	0
1188	011081357	8738	0	0	0	0	0	0	0	0	0	0	0	0	0	0	0	0	0
1189	011081358	8739	0	0	0	0	0	0	0	0	0	0	0	0	0	0	0	0	0
1190	011081359	8740	0	0	0	0	0	0	0	0	0	0	0	0	0	0	0	0	0
1191	011081360	8741	0	0	0	0	0	0	0	0	0	0	0	0	0	0	0	0	0
1192	011081361	8742	0	0	0	0	0	0	0	0	0	0	0	0	0	0	0	0	0
1193	011081362	8743	0	0	0	0	0	0	0	0	0	0	0	0	0	0	0	0	0
1194	011081363	8744	0	0	0	0	0	0	0	0	0	0	0	0	0	0	0	0	0
1195	011081364	8745	0	0	0	0	0	0	0	0	0	0	0	0	0	0	0	0	0
1196	011081365	8746	0	0	0	0	0	0	0	0	0	0	0	0	0	0	0	0	0
1197	011081366	8747	0	0	0	0	0	0	0	0	0	0	0	0	0	0	0	0	0
1198	011081367	8748	0	0	0	0	0	0	0	0	0	0	0	0	0	0	0	0	0
1199	011081368	8749	0	0	0	0	0	0	0	0	0	0	0	0	0	0	0	0	0
1200	011081369	8750	0	0	0	0	0	0	0	0	0	0	0	0	0	0	0	0	0



A) Disposito di dettaglio		B) Afferenza economica		C) Decremento popolazione		D) Disagio mediato		E) Indagazione servizi sociali		F) - N) Difficoltà di comunicazione		G) Dati demografici (nuovo comune derivato di un ente - provenienza da dato censito e codice socio-topici)		I) Unioni Comuni		L) Area protette		M) Comuni istituiti a seguito di fusione di altri comuni	
Al 31/03/2021 perifericità Fond. P. 2/4 da approvare dal 01/01/21	Totale disasto linguistico Fond.	B) Reddito medio procapite 2021 aggiornati a 01/01/21	Q) Decremento popolazione aggiornati a 01/01/21	Indice di medietà 01/01/2015 Stereone a 201	Indice di medietà 01/01/2015 Stereone a 201	Indice di medietà 01/01/2015 Stereone a 201	Indice di medietà 01/01/2015 Stereone a 201	Indice di medietà 01/01/2015 Stereone a 201	Indice di medietà 01/01/2015 Stereone a 201	Indice di medietà 01/01/2015 Stereone a 201	Indice di medietà 01/01/2015 Stereone a 201	Indice di medietà 01/01/2015 Stereone a 201	Indice di medietà 01/01/2015 Stereone a 201	Indice di medietà 01/01/2015 Stereone a 201	Indice di medietà 01/01/2015 Stereone a 201	Indice di medietà 01/01/2015 Stereone a 201	Indice di medietà 01/01/2015 Stereone a 201	Indice di medietà 01/01/2015 Stereone a 201	Indice di medietà 01/01/2015 Stereone a 201
15100	15101	15102	15103	15104	15105	15106	15107	15108	15109	15110	15111	15112	15113	15114	15115	15116	15117	15118	15119
15120	15121	15122	15123	15124	15125	15126	15127	15128	15129	15130	15131	15132	15133	15134	15135	15136	15137	15138	15139
15140	15141	15142	15143	15144	15145	15146	15147	15148	15149	15150	15151	15152	15153	15154	15155	15156	15157	15158	15159
15160	15161	15162	15163	15164	15165	15166	15167	15168	15169	15170	15171	15172	15173	15174	15175	15176	15177	15178	15179
15180	15181	15182	15183	15184	15185	15186	15187	15188	15189	15190	15191	15192	15193	15194	15195	15196	15197	15198	15199
15200	15201	15202	15203	15204	15205	15206	15207	15208	15209	15210	15211	15212	15213	15214	15215	15216	15217	15218	15219
15220	15221	15222	15223	15224	15225	15226	15227	15228	15229	15230	15231	15232	15233	15234	15235	15236	15237	15238	15239
15240	15241	15242	15243	15244	15245	15246	15247	15248	15249	15250	15251	15252	15253	15254	15255	15256	15257	15258	15259
15260	15261	15262	15263	15264	15265	15266	15267	15268	15269	15270	15271	15272	15273	15274	15275	15276	15277	15278	15279
15280	15281	15282	15283	15284	15285	15286	15287	15288	15289	15290	15291	15292	15293	15294	15295	15296	15297	15298	15299
15300	15301	15302	15303	15304	15305	15306	15307	15308	15309	15310	15311	15312	15313	15314	15315	15316	15317	15318	15319
15320	15321	15322	15323	15324	15325	15326	15327	15328	15329	15330	15331	15332	15333	15334	15335	15336	15337	15338	15339
15340	15341	15342	15343	15344	15345	15346	15347	15348	15349	15350	15351	15352	15353	15354	15355	15356	15357	15358	15359
15360	15361	15362	15363	15364	15365	15366	15367	15368	15369	15370	15371	15372	15373	15374	15375	15376	15377	15378	15379
15380	15381	15382	15383	15384	15385	15386	15387	15388	15389	15390	15391	15392	15393	15394	15395	15396	15397	15398	15399
15400	15401	15402	15403	15404	15405	15406	15407	15408	15409	15410	15411	15412	15413	15414	15415	15416	15417	15418	15419
15420	15421	15422	15423	15424	15425	15426	15427	15428	15429	15430	15431	15432	15433	15434	15435	15436	15437	15438	15439
15440	15441	15442	15443	15444	15445	15446	15447	15448	15449	15450	15451	15452	15453	15454	15455	15456	15457	15458	15459
15460	15461	15462	15463	15464	15465	15466	15467	15468	15469	15470	15471	15472	15473	15474	15475	15476	15477	15478	15479
15480	15481	15482	15483	15484	15485	15486	15487	15488	15489	15490	15491	15492	15493	15494	15495	15496	15497	15498	15499
15500	15501	15502	15503	15504	15505	15506	15507	15508	15509	15510	15511	15512	15513	15514	15515	15516	15517	15518	15519
15520	15521	15522	15523	15524	15525	15526	15527	15528	15529	15530	15531	15532	15533	15534	15535	15536	15537	15538	15539
15540	15541	15542	15543	15544	15545	15546	15547	15548	15549	15550	15551	15552	15553	15554	15555	15556	15557	15558	15559
15560	15561	15562	15563	15564	15565	15566	15567	15568	15569	15570	15571	15572	15573	15574	15575	15576	15577	15578	15579
15580	15581	15582	15583	15584	15585	15586	15587	15588	15589	15590	15591	15592	15593	15594	15595	15596	15597	15598	15599
15600	15601	15602	15603	15604	15605	15606	15607	15608	15609	15610	15611	15612	15613	15614	15615	15616	15617	15618	15619
15620	15621	15622	15623	15624	15625	15626	15627	15628	15629	15630	15631	15632	15633	15634	15635	15636	15637	15638	15639
15640	15641	15642	15643	15644	15645	15646	15647	15648	15649	15650	15651	15652	15653	15654	15655	15656	15657	15658	15659
15660	15661	15662	15663	15664	15665	15666	15667	15668	15669	15670	15671	15672	15673	15674	15675	15676	15677	15678	15679
15680	15681	15682	15683	15684	15685	15686	15687	15688	15689	15690	15691	15692	15693	15694	15695	15696	15697	15698	15699
15700	15701	15702	15703	15704	15705	15706	15707	15708	15709	15710	15711	15712	15713	15714	15715	15716	15717	15718	15719
15720	15721	15722	15723	15724	15725	15726	15727	15728	15729	15730	15731	15732	15733	15734	15735	15736	15737	15738	15739
15740	15741	15742	15743	15744	15745	15746	15747	15748	15749	15750	15751	15752	15753	15754	15755	15756	15757	15758	15759
15760	15761	15762	15763	15764	15765	15766	15767	15768	15769	15770	15771	15772	15773	15774	15775	15776	15777	15778	15779
15780	15781	15782	15783	15784	15785	15786	15787	15788	15789	15790	15791	15792	15793	15794	15795	15796	15797	15798	15799
15800	15801	15802	15803	15804	15805	15806	15807	15808	15809	15810	15811	15812	15813	15814	15815	15816	15817	15818	15819
15820	15821	15822	15823	15824	15825	15826	15827	15828	15829	15830	15831	15832	15833	15834	15835	15836	15837	15838	15839
15840	15841	15842	15843	15844	15845	15846	15847	15848	15849	15850	15851	15852	15853	15854	15855	15856	15857	15858	15859
15860	15861	15862	15863	15864	15865	15866	15867	15868	15869	15870	15871	15872	15873	15874	15875	15876	15877	15878	15879
15880	15881	15882	15883	15884	15885	15886	15887	15888	15889	15890	15891	15892	15893	15894	15895	15896	15897	15898	15899
15900	15901	15902	15903	15904	15905	15906	15907	15908	15909	15910	15911	15912	15913	15914	15915	15916	15917	15918	15919
15920	15921	15922	15923	15924	15925	15926	15927	15928	15929	15930	15931	15932	15933	15934	15935	15936	15937	15938	15939
15940	15941	15942	15943	15944	15945	15946	15947	15948	15949	15950	15951	15952	15953	15954	15955	15956	15957	15958	15959
15960	15961	15962	15963	15964	15965	15966	15967	15968	15969	15970	15971	15972	15973	15974	15975	15976	15977	15978	15979
15980	15981	15982	15983	15984	15985	15986	15987	15988	15989	15990	15991	15992	15993	15994	15995	15996	15997	15998	15999



Codice Istat	Codice Misure Interni	Codice Cascatel	Denominazione del comune	Prov.	A) Disento demografico		B) Afferenza economica		C) Decremento popolazione		D) Disagio medio		E) Indiquenza servizi sociali		F) - N) Difficoltà di comunicazione		G) Servizi demografici (nuovo comune derivato di un ente proveniente da dis-castello e codice sotto-legati)		I) Unioni Comuni	L) Area protette	M) Comuni italiani a regola di fusione ed autorizzazioni
					A) Id area perifericità (Pres. P. A. P. 2011)	A) Id area perifericità (Pres. P. A. P. 2011)	B) Reddito lordo medio annuo	B) Decalogo di servizi sociali (2011)	C) Diminuzione popolazione (2011)	D) Disagio medio (2011)	D) Disagio medio (2011)	E) Indiquenza servizi sociali (2011)	F) - N) Difficoltà di comunicazione (2011)	F) - N) Difficoltà di comunicazione (2011)	G) Servizi demografici (nuovo comune derivato di un ente proveniente da dis-castello e codice sotto-legati) (2011)	I) Unioni Comuni (2011)	L) Area protette (2011)	M) Comuni italiani a regola di fusione ed autorizzazioni (2011)			
16000	1031021001	813	San Polo d'Arcena	BS	Totale disento (linguaggio fine)																
16000	1031021001	813	San Polo d'Arcena	BS	A) Id area perifericità (Pres. P. A. P. 2011)																
16000	1031021001	813	San Polo d'Arcena	BS	B) Reddito lordo medio annuo (2011)																
16000	1031021001	813	San Polo d'Arcena	BS	C) Diminuzione popolazione (2011)																
16000	1031021001	813	San Polo d'Arcena	BS	D) Disagio medio (2011)																
16000	1031021001	813	San Polo d'Arcena	BS	E) Indiquenza servizi sociali (2011)																
16000	1031021001	813	San Polo d'Arcena	BS	F) - N) Difficoltà di comunicazione (2011)																
16000	1031021001	813	San Polo d'Arcena	BS	G) Servizi demografici (nuovo comune derivato di un ente proveniente da dis-castello e codice sotto-legati) (2011)																
16000	1031021001	813	San Polo d'Arcena	BS	I) Unioni Comuni (2011)																
16000	1031021001	813	San Polo d'Arcena	BS	L) Area protette (2011)																
16000	1031021001	813	San Polo d'Arcena	BS	M) Comuni italiani a regola di fusione ed autorizzazioni (2011)																

Table with multiple columns containing administrative data, statistics, and codes for various municipalities. Columns include codes, names, and various numerical indicators.






Table with columns: A) Di versamento demagogico, B) Rendimento economico, C) Decremento popolazione, D) Disagio mediatico, E) Indiscrezionalità servizi sociali, F) - N) Difficoltà di comunicazione, G) Densità demografica, H) Unioni Comuni, I) Area protette, M) Comuni italiani al seguito di fusioni ed altre operazioni. Rows represent municipalities with codes, names, provinces, and various statistical indicators.


A) Disposito demografico		B) Afferenza economica		C) Decremento popolazione		D) Disagio medio		E) Indagine servizi sociali		F) - N) Difficoltà di comunicazione		G) Dati demografici (nuovo comune derivato di un ente proveniente da disassalto o colata sotto tegola)		H) Unioni Comuni		I) Area protette		M) Comuni istituibili a seguito di fusione di loro territori		
Al di sopra di periferia (area P3/P4) >=2% da aggiornare entro 01/01/21	Totale distretto (linguaggio Frazz.)	Reddito medio mensile in lire € (2021) (aggiornati a 01/01/21)	Indice di povertà (2021) (aggiornati a 01/01/21)	Indice di vecchiaia (2021) (aggiornati a 01/01/21)	Indice di disagio medio (2021) (aggiornati a 01/01/21)	Indice di disagio medio (2021) (aggiornati a 01/01/21)	Indice di disagio medio (2021) (aggiornati a 01/01/21)	Indice di disagio medio (2021) (aggiornati a 01/01/21)	Indice di disagio medio (2021) (aggiornati a 01/01/21)	Indice di disagio medio (2021) (aggiornati a 01/01/21)	Indice di disagio medio (2021) (aggiornati a 01/01/21)	Indice di disagio medio (2021) (aggiornati a 01/01/21)	Indice di disagio medio (2021) (aggiornati a 01/01/21)	Indice di disagio medio (2021) (aggiornati a 01/01/21)	Indice di disagio medio (2021) (aggiornati a 01/01/21)	Indice di disagio medio (2021) (aggiornati a 01/01/21)	Indice di disagio medio (2021) (aggiornati a 01/01/21)	Indice di disagio medio (2021) (aggiornati a 01/01/21)	Indice di disagio medio (2021) (aggiornati a 01/01/21)	Indice di disagio medio (2021) (aggiornati a 01/01/21)
0015	001501000	1300	1300	1300	1300	1300	1300	1300	1300	1300	1300	1300	1300	1300	1300	1300	1300	1300	1300	1300
0016	001601000	1300	1300	1300	1300	1300	1300	1300	1300	1300	1300	1300	1300	1300	1300	1300	1300	1300	1300	1300
0017	001701000	1300	1300	1300	1300	1300	1300	1300	1300	1300	1300	1300	1300	1300	1300	1300	1300	1300	1300	1300
0018	001801000	1300	1300	1300	1300	1300	1300	1300	1300	1300	1300	1300	1300	1300	1300	1300	1300	1300	1300	1300
0019	001901000	1300	1300	1300	1300	1300	1300	1300	1300	1300	1300	1300	1300	1300	1300	1300	1300	1300	1300	1300
0020	002001000	1300	1300	1300	1300	1300	1300	1300	1300	1300	1300	1300	1300	1300	1300	1300	1300	1300	1300	1300
0021	002101000	1300	1300	1300	1300	1300	1300	1300	1300	1300	1300	1300	1300	1300	1300	1300	1300	1300	1300	1300
0022	002201000	1300	1300	1300	1300	1300	1300	1300	1300	1300	1300	1300	1300	1300	1300	1300	1300	1300	1300	1300
0023	002301000	1300	1300	1300	1300	1300	1300	1300	1300	1300	1300	1300	1300	1300	1300	1300	1300	1300	1300	1300
0024	002401000	1300	1300	1300	1300	1300	1300	1300	1300	1300	1300	1300	1300	1300	1300	1300	1300	1300	1300	1300
0025	002501000	1300	1300	1300	1300	1300	1300	1300	1300	1300	1300	1300	1300	1300	1300	1300	1300	1300	1300	1300
0026	002601000	1300	1300	1300	1300	1300	1300	1300	1300	1300	1300	1300	1300	1300	1300	1300	1300	1300	1300	1300
0027	002701000	1300	1300	1300	1300	1300	1300	1300	1300	1300	1300	1300	1300	1300	1300	1300	1300	1300	1300	1300
0028	002801000	1300	1300	1300	1300	1300	1300	1300	1300	1300	1300	1300	1300	1300	1300	1300	1300	1300	1300	1300
0029	002901000	1300	1300	1300	1300	1300	1300	1300	1300	1300	1300	1300	1300	1300	1300	1300	1300	1300	1300	1300
0030	003001000	1300	1300	1300	1300	1300	1300	1300	1300	1300	1300	1300	1300	1300	1300	1300	1300	1300	1300	1300
0031	003101000	1300	1300	1300	1300	1300	1300	1300	1300	1300	1300	1300	1300	1300	1300	1300	1300	1300	1300	1300
0032	003201000	1300	1300	1300	1300	1300	1300	1300	1300	1300	1300	1300	1300	1300	1300	1300	1300	1300	1300	1300
0033	003301000	1300	1300	1300	1300	1300	1300	1300	1300	1300	1300	1300	1300	1300	1300	1300	1300	1300	1300	1300
0034	003401000	1300	1300	1300	1300	1300	1300	1300	1300	1300	1300	1300	1300	1300	1300	1300	1300	1300	1300	1300
0035	003501000	1300	1300	1300	1300	1300	1300	1300	1300	1300	1300	1300	1300	1300	1300	1300	1300	1300	1300	1300
0036	003601000	1300	1300	1300	1300	1300	1300	1300	1300	1300	1300	1300	1300	1300	1300	1300	1300	1300	1300	1300
0037	003701000	1300	1300	1300	1300	1300	1300	1300	1300	1300	1300	1300	1300	1300	1300	1300	1300	1300	1300	1300
0038	003801000	1300	1300	1300	1300	1300	1300	1300	1300	1300	1300	1300	1300	1300	1300	1300	1300	1300	1300	1300
0039	003901000	1300	1300	1300	1300	1300	1300	1300	1300	1300	1300	1300	1300	1300	1300	1300	1300	1300	1300	1300
0040	004001000	1300	1300	1300	1300	1300	1300	1300	1300	1300	1300	1300	1300	1300	1300	1300	1300	1300	1300	1300
0041	004101000	1300	1300	1300	1300	1300	1300	1300	1300	1300	1300	1300	1300	1300	1300	1300	1300	1300	1300	1300
0042	004201000	1300	1300	1300	1300	1300	1300	1300	1300	1300	1300	1300	1300	1300	1300	1300	1300	1300	1300	1300
0043	004301000	1300	1300	1300	1300	1300	1300	1300	1300	1300	1300	1300	1300	1300	1300	1300	1300	1300	1300	1300
0044	004401000	1300	1300	1300	1300	1300	1300	1300	1300	1300	1300	1300	1300	1300	1300	1300	1300	1300	1300	1300
0045	004501000	1300	1300	1300	1300	1300	1300	1300	1300	1300	1300	1300	1300	1300	1300	1300	1300	1300	1300	1300
0046	004601000	1300	1300	1300	1300	1300	1300	1300	1300	1300	1300	1300	1300	1300	1300	1300	1300	1300	1300	1300
0047	004701000	1300	1300	1300	1300	1300	1300	1300	1300	1300	1300	1300	1300	1300	1300	1300	1300	1300	1300	1300
0048	004801000	1300	1300	1300	1300	1300	1300	1300	1300	1300	1300	1300	1300	1300	1300	1300	1300	1300	1300	1300
0049	004901000	1300	1300	1300	1300	1300	1300	1300	1300	1300	1300	1300	1300	1300	1300	1300	1300	1300	1300	1300
0050	005001000	1300	1300	1300	1300	1300	1300	1300	1300	1300	1300	1300	1300	1300	1300	1300	1300	1300	1300	1300
0051	005101000	1300	1300	1300	1300	1300	1300	1300	1300	1300	1300	1300	1300	1300	1300	1300	1300	1300	1300	1300
0052	005201000	1300	1300	1300	1300	1300	1300	1300	1300	1300	1300	1300	1300	1300	1300	1300	1300	1300	1300	1300
0053	005301000	1300	1300	1300	1300	1300	1300	1300	1300	1300	1300	1300	1300	1300	1300	1300	1300	1300	1300	1300
0054	005401000	1300	1300	1300	1300	1300	1300	1300	1300	1300	1300	1300	1300	1300	1300	1300	1300	1300	1300	1300



A) Disesto demografico		B) Aumento economico		C) Decremento popolazione		D) Disagio mediatico		E) Indisuguale servizi sociali		F) - N) Difficoltà di comunicazione		G) Denari demografici (nuovo comune derivato di un ente proveniente da disastri e colica sotto foglia)		H) Unioni Comuni		I) Area protette		M) Comuni istituiti a seguito di fusione di altri comuni	
Altre aree periferiche (art. 174 del D.Lgs. n. 267/2000)	Totale disesto demografico (art. 174 del D.Lgs. n. 267/2000)	Indice medio annuo di crescita economica (art. 174 del D.Lgs. n. 267/2000)	Indice medio annuo di crescita demografica (art. 174 del D.Lgs. n. 267/2000)	Indice medio annuo di crescita economica (art. 174 del D.Lgs. n. 267/2000)	Indice medio annuo di crescita demografica (art. 174 del D.Lgs. n. 267/2000)	Indice medio annuo di crescita economica (art. 174 del D.Lgs. n. 267/2000)	Indice medio annuo di crescita demografica (art. 174 del D.Lgs. n. 267/2000)	Indice medio annuo di crescita economica (art. 174 del D.Lgs. n. 267/2000)	Indice medio annuo di crescita demografica (art. 174 del D.Lgs. n. 267/2000)	Indice medio annuo di crescita economica (art. 174 del D.Lgs. n. 267/2000)	Indice medio annuo di crescita demografica (art. 174 del D.Lgs. n. 267/2000)	Indice medio annuo di crescita economica (art. 174 del D.Lgs. n. 267/2000)	Indice medio annuo di crescita demografica (art. 174 del D.Lgs. n. 267/2000)	Indice medio annuo di crescita economica (art. 174 del D.Lgs. n. 267/2000)	Indice medio annuo di crescita demografica (art. 174 del D.Lgs. n. 267/2000)	Indice medio annuo di crescita economica (art. 174 del D.Lgs. n. 267/2000)	Indice medio annuo di crescita demografica (art. 174 del D.Lgs. n. 267/2000)	Indice medio annuo di crescita economica (art. 174 del D.Lgs. n. 267/2000)	Indice medio annuo di crescita demografica (art. 174 del D.Lgs. n. 267/2000)
21055	107706350	463	36	0	0	0	0	0	0	0	0	0	0	0	0	0	0	0	0
21056	107706350	463	36	0	0	0	0	0	0	0	0	0	0	0	0	0	0	0	0
21057	107706350	463	36	0	0	0	0	0	0	0	0	0	0	0	0	0	0	0	0
21058	107706350	463	36	0	0	0	0	0	0	0	0	0	0	0	0	0	0	0	0
21059	107706350	463	36	0	0	0	0	0	0	0	0	0	0	0	0	0	0	0	0
21060	107706350	463	36	0	0	0	0	0	0	0	0	0	0	0	0	0	0	0	0
21061	107706350	463	36	0	0	0	0	0	0	0	0	0	0	0	0	0	0	0	0
21062	107706350	463	36	0	0	0	0	0	0	0	0	0	0	0	0	0	0	0	0
21063	107706350	463	36	0	0	0	0	0	0	0	0	0	0	0	0	0	0	0	0
21064	107706350	463	36	0	0	0	0	0	0	0	0	0	0	0	0	0	0	0	0
21065	107706350	463	36	0	0	0	0	0	0	0	0	0	0	0	0	0	0	0	0
21066	107706350	463	36	0	0	0	0	0	0	0	0	0	0	0	0	0	0	0	0
21067	107706350	463	36	0	0	0	0	0	0	0	0	0	0	0	0	0	0	0	0
21068	107706350	463	36	0	0	0	0	0	0	0	0	0	0	0	0	0	0	0	0
21069	107706350	463	36	0	0	0	0	0	0	0	0	0	0	0	0	0	0	0	0
21070	107706350	463	36	0	0	0	0	0	0	0	0	0	0	0	0	0	0	0	0
21071	107706350	463	36	0	0	0	0	0	0	0	0	0	0	0	0	0	0	0	0
21072	107706350	463	36	0	0	0	0	0	0	0	0	0	0	0	0	0	0	0	0
21073	107706350	463	36	0	0	0	0	0	0	0	0	0	0	0	0	0	0	0	0
21074	107706350	463	36	0	0	0	0	0	0	0	0	0	0	0	0	0	0	0	0
21075	107706350	463	36	0	0	0	0	0	0	0	0	0	0	0	0	0	0	0	0
21076	107706350	463	36	0	0	0	0	0	0	0	0	0	0	0	0	0	0	0	0
21077	107706350	463	36	0	0	0	0	0	0	0	0	0	0	0	0	0	0	0	0
21078	107706350	463	36	0	0	0	0	0	0	0	0	0	0	0	0	0	0	0	0
21079	107706350	463	36	0	0	0	0	0	0	0	0	0	0	0	0	0	0	0	0
21080	107706350	463	36	0	0	0	0	0	0	0	0	0	0	0	0	0	0	0	0
21081	107706350	463	36	0	0	0	0	0	0	0	0	0	0	0	0	0	0	0	0
21082	107706350	463	36	0	0	0	0	0	0	0	0	0	0	0	0	0	0	0	0
21083	107706350	463	36	0	0	0	0	0	0	0	0	0	0	0	0	0	0	0	0
21084	107706350	463	36	0	0	0	0	0	0	0	0	0	0	0	0	0	0	0	0
21085	107706350	463	36	0	0	0	0	0	0	0	0	0	0	0	0	0	0	0	0
21086	107706350	463	36	0	0	0	0	0	0	0	0	0	0	0	0	0	0	0	0
21087	107706350	463	36	0	0	0	0	0	0	0	0	0	0	0	0	0	0	0	0
21088	107706350	463	36	0	0	0	0	0	0	0	0	0	0	0	0	0	0	0	0
21089	107706350	463	36	0	0	0	0	0	0	0	0	0	0	0	0	0	0	0	0
21090	107706350	463	36	0	0	0	0	0	0	0	0	0	0	0	0	0	0	0	0
21091	107706350	463	36	0	0	0	0	0	0	0	0	0	0	0	0	0	0	0	0
21092	107706350	463	36	0	0	0	0	0	0	0	0	0	0	0	0	0	0	0	0
21093	107706350	463	36	0	0	0	0	0	0	0	0	0	0	0	0	0	0	0	0
21094	107706350	463	36	0	0	0	0	0	0	0	0	0	0	0	0	0	0	0	0
21095	107706350	463	36	0	0	0	0	0	0	0	0	0	0	0	0	0	0	0	0
21096	107706350	463	36	0	0	0	0	0	0	0	0	0	0	0	0	0	0	0	0
21097	107706350	463	36	0	0	0	0	0	0	0	0	0	0	0	0	0	0	0	0
21098	107706350	463	36	0	0	0	0	0	0	0	0	0	0	0	0	0	0	0	0
21099	107706350	463	36	0	0	0	0	0	0	0	0	0	0	0	0	0	0	0	0
21100	107706350	463	36	0	0	0	0	0	0	0	0	0	0	0	0	0	0	0	0




A) Disento demografico		B) Afferenza economica		C) Decremento popolazione		D) Disagio mediatico			E) Indisuguale servizi sociali		F) - N) Difficoltà di comunicazione		G) Densità demografica (nuovo comune devoluto di un ente proveniente da disaccanto e colico sotto soglia)		H) Unioni Comuni		I) Area protette		M) Comuni istituibili a seguito di fusione di non protetti	
Al % di aree periferiche (area P3/P4) >=2% da aggiornare entro 01/01/21	Totale disento (linguaggio) zone	Reddito medio mensile in lire € (2021) (aggiornati a 01/01/21)	Q) Densità di popolazione >= 200 ab/km² (aggiornati a 01/01/21)	Indice di mortalità (2019-2020) (aggiornati a 01/01/21)	Indice di vecchiaia (2019-2020) (aggiornati a 01/01/21)	Indice di sviluppo (2019-2020) (aggiornati a 01/01/21)	Indice di sviluppo (2019-2020) (aggiornati a 01/01/21)	Indice di sviluppo (2019-2020) (aggiornati a 01/01/21)	Indice di sviluppo (2019-2020) (aggiornati a 01/01/21)	Indice di sviluppo (2019-2020) (aggiornati a 01/01/21)	Indice di sviluppo (2019-2020) (aggiornati a 01/01/21)	Indice di sviluppo (2019-2020) (aggiornati a 01/01/21)	Indice di sviluppo (2019-2020) (aggiornati a 01/01/21)	Indice di sviluppo (2019-2020) (aggiornati a 01/01/21)	Indice di sviluppo (2019-2020) (aggiornati a 01/01/21)	Indice di sviluppo (2019-2020) (aggiornati a 01/01/21)	Indice di sviluppo (2019-2020) (aggiornati a 01/01/21)	Indice di sviluppo (2019-2020) (aggiornati a 01/01/21)	Indice di sviluppo (2019-2020) (aggiornati a 01/01/21)	Indice di sviluppo (2019-2020) (aggiornati a 01/01/21)
46014	1594545100	3764	PC	1	1	1	1	1	1	1	1	1	1	1	1	1	1	1	1	1
46015	1594545100	3764	PC	1	1	1	1	1	1	1	1	1	1	1	1	1	1	1	1	1
46016	1594545100	3764	PC	1	1	1	1	1	1	1	1	1	1	1	1	1	1	1	1	1
46017	1594545100	3764	PC	1	1	1	1	1	1	1	1	1	1	1	1	1	1	1	1	1
46018	1594545100	3764	PC	1	1	1	1	1	1	1	1	1	1	1	1	1	1	1	1	1
46019	1594545100	3764	PC	1	1	1	1	1	1	1	1	1	1	1	1	1	1	1	1	1
46020	1594545100	3764	PC	1	1	1	1	1	1	1	1	1	1	1	1	1	1	1	1	1
46021	1594545100	3764	PC	1	1	1	1	1	1	1	1	1	1	1	1	1	1	1	1	1
46022	1594545100	3764	PC	1	1	1	1	1	1	1	1	1	1	1	1	1	1	1	1	1
46023	1594545100	3764	PC	1	1	1	1	1	1	1	1	1	1	1	1	1	1	1	1	1
46024	1594545100	3764	PC	1	1	1	1	1	1	1	1	1	1	1	1	1	1	1	1	1
46025	1594545100	3764	PC	1	1	1	1	1	1	1	1	1	1	1	1	1	1	1	1	1
46026	1594545100	3764	PC	1	1	1	1	1	1	1	1	1	1	1	1	1	1	1	1	1
46027	1594545100	3764	PC	1	1	1	1	1	1	1	1	1	1	1	1	1	1	1	1	1
46028	1594545100	3764	PC	1	1	1	1	1	1	1	1	1	1	1	1	1	1	1	1	1
46029	1594545100	3764	PC	1	1	1	1	1	1	1	1	1	1	1	1	1	1	1	1	1
46030	1594545100	3764	PC	1	1	1	1	1	1	1	1	1	1	1	1	1	1	1	1	1
46031	1594545100	3764	PC	1	1	1	1	1	1	1	1	1	1	1	1	1	1	1	1	1
46032	1594545100	3764	PC	1	1	1	1	1	1	1	1	1	1	1	1	1	1	1	1	1
46033	1594545100	3764	PC	1	1	1	1	1	1	1	1	1	1	1	1	1	1	1	1	1
46034	1594545100	3764	PC	1	1	1	1	1	1	1	1	1	1	1	1	1	1	1	1	1
46035	1594545100	3764	PC	1	1	1	1	1	1	1	1	1	1	1	1	1	1	1	1	1
46036	1594545100	3764	PC	1	1	1	1	1	1	1	1	1	1	1	1	1	1	1	1	1
46037	1594545100	3764	PC	1	1	1	1	1	1	1	1	1	1	1	1	1	1	1	1	1
46038	1594545100	3764	PC	1	1	1	1	1	1	1	1	1	1	1	1	1	1	1	1	1
46039	1594545100	3764	PC	1	1	1	1	1	1	1	1	1	1	1	1	1	1	1	1	1
46040	1594545100	3764	PC	1	1	1	1	1	1	1	1	1	1	1	1	1	1	1	1	1
46041	1594545100	3764	PC	1	1	1	1	1	1	1	1	1	1	1	1	1	1	1	1	1
46042	1594545100	3764	PC	1	1	1	1	1	1	1	1	1	1	1	1	1	1	1	1	1
46043	1594545100	3764	PC	1	1	1	1	1	1	1	1	1	1	1	1	1	1	1	1	1
46044	1594545100	3764	PC	1	1	1	1	1	1	1	1	1	1	1	1	1	1	1	1	1
46045	1594545100	3764	PC	1	1	1	1	1	1	1	1	1	1	1	1	1	1	1	1	1



Main data table with columns: A) dati socio-economici, B) demografia, C) occupazione, D) disagio medio, E) disagio medio, F) difficoltà di comunicazione, G) densità demografica, H) servizi sociali, I) servizi sociali, J) servizi sociali, K) servizi sociali, L) servizi sociali, M) servizi sociali.




A) Disposito di dettaglio		B) Avanzamento economico		C) Decremento popolazione		D) Disagio mediatico			E) Indagazione servizi sociali		F) - N) Difficoltà di comunicazione		G) Dati demografici (nuovo comune derivato di un ente proveniente da dis.cabico e codice socio. togli)		H) Unioni Comuni		I) Area protette		M) Comuni istituiti a seguito di fusione di altri comuni	
Al. Id. area: perifericità (vedi art. 24 del D.Lgs. n. 267/00)	Totale disasto (disagio-logio) FINE	Reddito lordo pro capite (dati ISTAT) aggiornati al 01/01/21	Quota di crescita demografica (dati ISTAT) aggiornati al 01/01/21	Indice di vecchiaia (dati ISTAT) aggiornati al 01/01/21	Indice di disagio mediatico (dati ISTAT) aggiornati al 01/01/21	Indice di disagio mediatico (dati ISTAT) aggiornati al 01/01/21	Indice di disagio mediatico (dati ISTAT) aggiornati al 01/01/21	Indice di disagio mediatico (dati ISTAT) aggiornati al 01/01/21	Indice di disagio mediatico (dati ISTAT) aggiornati al 01/01/21	Indice di disagio mediatico (dati ISTAT) aggiornati al 01/01/21	Indice di disagio mediatico (dati ISTAT) aggiornati al 01/01/21	Indice di disagio mediatico (dati ISTAT) aggiornati al 01/01/21	Indice di disagio mediatico (dati ISTAT) aggiornati al 01/01/21	Indice di disagio mediatico (dati ISTAT) aggiornati al 01/01/21	Indice di disagio mediatico (dati ISTAT) aggiornati al 01/01/21	Indice di disagio mediatico (dati ISTAT) aggiornati al 01/01/21	Indice di disagio mediatico (dati ISTAT) aggiornati al 01/01/21	Indice di disagio mediatico (dati ISTAT) aggiornati al 01/01/21	Indice di disagio mediatico (dati ISTAT) aggiornati al 01/01/21	Indice di disagio mediatico (dati ISTAT) aggiornati al 01/01/21
44031	311006101	F180	Montebelluna del Tronco	AP																
44032	311006102	F181	Montebelluna del Tronco	AP																
44033	311006103	F182	Montebelluna	FM																
44034	311006104	F183	Montebelluna	FM																
44035	311006105	F184	Montebelluna	FM																
44036	311006106	F185	Montebelluna	FM																
44037	311006107	F186	Montebelluna	FM																
44038	311006108	F187	Montebelluna	FM																
44039	311006109	F188	Montebelluna	FM																
44040	311006110	F189	Montebelluna	FM																
44041	311006111	F190	Montebelluna	FM																
44042	311006112	F191	Montebelluna	FM																
44043	311006113	F192	Montebelluna	FM																
44044	311006114	F193	Montebelluna	FM																
44045	311006115	F194	Montebelluna	FM																
44046	311006116	F195	Montebelluna	FM																
44047	311006117	F196	Montebelluna	FM																
44048	311006118	F197	Montebelluna	FM																
44049	311006119	F198	Montebelluna	FM																
44050	311006120	F199	Montebelluna	FM																
44051	311006121	F200	Montebelluna	FM																
44052	311006122	F201	Montebelluna	FM																
44053	311006123	F202	Montebelluna	FM																
44054	311006124	F203	Montebelluna	FM																
44055	311006125	F204	Montebelluna	FM																
44056	311006126	F205	Montebelluna	FM																
44057	311006127	F206	Montebelluna	FM																
44058	311006128	F207	Montebelluna	FM																
44059	311006129	F208	Montebelluna	FM																
44060	311006130	F209	Montebelluna	FM																
44061	311006131	F210	Montebelluna	FM																
44062	311006132	F211	Montebelluna	FM																
44063	311006133	F212	Montebelluna	FM																
44064	311006134	F213	Montebelluna	FM																
44065	311006135	F214	Montebelluna	FM																
44066	311006136	F215	Montebelluna	FM																
44067	311006137	F216	Montebelluna	FM																
44068	311006138	F217	Montebelluna	FM																
44069	311006139	F218	Montebelluna	FM																
44070	311006140	F219	Montebelluna	FM																
44071	311006141	F220	Montebelluna	FM																
44072	311006142	F221	Montebelluna	FM																
44073	311006143	F222	Montebelluna	FM																
44074	311006144	F223	Montebelluna	FM																
44075	311006145	F224	Montebelluna	FM																
44076	311006146	F225	Montebelluna	FM																
44077	311006147	F226	Montebelluna	FM																
44078	311006148	F227	Montebelluna	FM																
44079	311006149	F228	Montebelluna	FM																
44080	311006150	F229	Montebelluna	FM																
44081	311006151	F230	Montebelluna	FM																
44082	311006152	F231	Montebelluna	FM																
44083	311006153	F232	Montebelluna	FM																
44084	311006154	F233	Montebelluna	FM																
44085	311006155	F234	Montebelluna	FM																
44086	311006156	F235	Montebelluna	FM																
44087	311006157	F236	Montebelluna	FM																
44088	311006158	F237	Montebelluna	FM																
44089	311006159	F238	Montebelluna	FM																
44090	311006160	F239	Montebelluna	FM																
44091	311006161	F240	Montebelluna	FM																
44092	311006162	F241	Montebelluna	FM																
44093	311006163	F242	Montebelluna	FM																
44094	311006164	F243	Montebelluna	FM																
44095	311006165	F244	Montebelluna	FM																
44096	311006166	F245	Montebelluna	FM																
44097	311006167	F246	Montebelluna	FM																
44098	311006168	F247	Montebelluna	FM																
44099	311006169	F248	Montebelluna	FM																
44100	311006170	F249	Montebelluna	FM																



Codice Istat	Codice Ministero Interno	Codice Casataste	Denominazione del comune	Prov.	A) Disposto demagogico	B) Avvicinanza economica	C) Decremento popolazione	D) Disagio medio		E) Indiscurabile servizi sociali	F) - N) Difficoltà di comunicazione		G) Densità demografica (numero comune abitanti di un ettaro - provenienza da dati ISTAT e conteo sotto loggia)	I) Unioni Comuni	L) Area protette	M) Comuni dell'area periferica		
								Metriche di medio termine 17/11/21 dati ISTAT/ISTAT/Soleone on > 200	Metriche di medio termine 17/11/21 dati ISTAT/ISTAT/Soleone on > 200		1) Difficoltà di comunicazione	2) Difficoltà di comunicazione					3) Densità demografica (numero comune abitanti di un ettaro - provenienza da dati ISTAT e conteo sotto loggia)	4) Unioni Comuni
41000	1311059000	8450	MASSA MARCONI (CS)	PU														
41001	1311059030	8451	MASSA MARCONI (CS)	PU														
41002	1311059040	8452	MASSA MARCONI (CS)	PU														
41003	1311059050	8453	MASSA MARCONI (CS)	PU														
41004	1311059060	8454	MASSA MARCONI (CS)	PU														
41005	1311059070	8455	MASSA MARCONI (CS)	PU														
41006	1311059080	8456	MASSA MARCONI (CS)	PU														
41007	1311059090	8457	MASSA MARCONI (CS)	PU														
41008	1311059100	8458	MASSA MARCONI (CS)	PU														
41009	1311059110	8459	MASSA MARCONI (CS)	PU														
41010	1311059120	8460	MASSA MARCONI (CS)	PU														
41011	1311059130	8461	MASSA MARCONI (CS)	PU														
41012	1311059140	8462	MASSA MARCONI (CS)	PU														
41013	1311059150	8463	MASSA MARCONI (CS)	PU														
41014	1311059160	8464	MASSA MARCONI (CS)	PU														
41015	1311059170	8465	MASSA MARCONI (CS)	PU														
41016	1311059180	8466	MASSA MARCONI (CS)	PU														
41017	1311059190	8467	MASSA MARCONI (CS)	PU														
41018	1311059200	8468	MASSA MARCONI (CS)	PU														
41019	1311059210	8469	MASSA MARCONI (CS)	PU														
41020	1311059220	8470	MASSA MARCONI (CS)	PU														
41021	1311059230	8471	MASSA MARCONI (CS)	PU														
41022	1311059240	8472	MASSA MARCONI (CS)	PU														
41023	1311059250	8473	MASSA MARCONI (CS)	PU														
41024	1311059260	8474	MASSA MARCONI (CS)	PU														
41025	1311059270	8475	MASSA MARCONI (CS)	PU														
41026	1311059280	8476	MASSA MARCONI (CS)	PU														
41027	1311059290	8477	MASSA MARCONI (CS)	PU														
41028	1311059300	8478	MASSA MARCONI (CS)	PU														
41029	1311059310	8479	MASSA MARCONI (CS)	PU														
41030	1311059320	8480	MASSA MARCONI (CS)	PU														
41031	1311059330	8481	MASSA MARCONI (CS)	PU														
41032	1311059340	8482	MASSA MARCONI (CS)	PU														
41033	1311059350	8483	MASSA MARCONI (CS)	PU														
41034	1311059360	8484	MASSA MARCONI (CS)	PU														
41035	1311059370	8485	MASSA MARCONI (CS)	PU														
41036	1311059380	8486	MASSA MARCONI (CS)	PU														
41037	1311059390	8487	MASSA MARCONI (CS)	PU														
41038	1311059400	8488	MASSA MARCONI (CS)	PU														
41039	1311059410	8489	MASSA MARCONI (CS)	PU														
41040	1311059420	8490	MASSA MARCONI (CS)	PU														
41041	1311059430	8491	MASSA MARCONI (CS)	PU														
41042	1311059440	8492	MASSA MARCONI (CS)	PU														
41043	1311059450	8493	MASSA MARCONI (CS)	PU														
41044	1311059460	8494	MASSA MARCONI (CS)	PU														
41045	1311059470	8495	MASSA MARCONI (CS)	PU														
41046	1311059480	8496	MASSA MARCONI (CS)	PU														
41047	1311059490	8497	MASSA MARCONI (CS)	PU														
41048	1311059500	8498	MASSA MARCONI (CS)	PU														
41049	1311059510	8499	MASSA MARCONI (CS)	PU														
41050	1311059520	8500	MASSA MARCONI (CS)	PU														



A) Dimensione demografica		B) Afferenza economica	C) Decremento popolazione	D) Diagramma medio			E) Indagine sui servizi sociali	F) - N) Difficoltà di comunicazione		G) Densità demografica	H) Stato della città	I) Livello comuni	J) Area protette	M) Comuni situati a regola di fusione ed autorizzazioni					
Codice Istat	Codice Comune	Codice Casatale	Denominazione del Comune	Prov.	A) Al di sotto di perifericità (F) non > 2,4	B) Afferenza economica		C) Decremento popolazione	D) Diagramma medio			E) Indagine sui servizi sociali	F) - N) Difficoltà di comunicazione		G) Densità demografica	H) Stato della città	I) Livello comuni	J) Area protette	M) Comuni situati a regola di fusione ed autorizzazioni
						Totale di costo (F) non > 2,4	Indice di crescita (F) non > 2,4		Indice di crescita (F) non > 2,4	Metri di occupazione (F) non > 2,4	Indice di crescita (F) non > 2,4		Indice di crescita (F) non > 2,4	Indice di crescita (F) non > 2,4					
50000	512500000	504	MELE SOTTO SALIZADA	PR	0	1	1	1	1	1	1	1	1	1	1	1	1	1	1
50001	512510000	505	MELUGANO	PR	0	1	1	1	1	1	1	1	1	1	1	1	1	1	1
50002	512520000	506	MELUGNANO	PR	0	1	1	1	1	1	1	1	1	1	1	1	1	1	1
50003	512530000	507	MELUGNANO	PR	0	1	1	1	1	1	1	1	1	1	1	1	1	1	1
50004	512540000	508	MELUGNANO	PR	0	1	1	1	1	1	1	1	1	1	1	1	1	1	1
50005	512550000	509	MELUGNANO	PR	0	1	1	1	1	1	1	1	1	1	1	1	1	1	1
50006	512560000	510	MELUGNANO	PR	0	1	1	1	1	1	1	1	1	1	1	1	1	1	1
50007	512570000	511	MELUGNANO	PR	0	1	1	1	1	1	1	1	1	1	1	1	1	1	1
50008	512580000	512	MELUGNANO	PR	0	1	1	1	1	1	1	1	1	1	1	1	1	1	1
50009	512590000	513	MELUGNANO	PR	0	1	1	1	1	1	1	1	1	1	1	1	1	1	1
50010	512600000	514	MELUGNANO	PR	0	1	1	1	1	1	1	1	1	1	1	1	1	1	1
50011	512610000	515	MELUGNANO	PR	0	1	1	1	1	1	1	1	1	1	1	1	1	1	1
50012	512620000	516	MELUGNANO	PR	0	1	1	1	1	1	1	1	1	1	1	1	1	1	1
50013	512630000	517	MELUGNANO	PR	0	1	1	1	1	1	1	1	1	1	1	1	1	1	1
50014	512640000	518	MELUGNANO	PR	0	1	1	1	1	1	1	1	1	1	1	1	1	1	1
50015	512650000	519	MELUGNANO	PR	0	1	1	1	1	1	1	1	1	1	1	1	1	1	1
50016	512660000	520	MELUGNANO	PR	0	1	1	1	1	1	1	1	1	1	1	1	1	1	1
50017	512670000	521	MELUGNANO	PR	0	1	1	1	1	1	1	1	1	1	1	1	1	1	1
50018	512680000	522	MELUGNANO	PR	0	1	1	1	1	1	1	1	1	1	1	1	1	1	1
50019	512690000	523	MELUGNANO	PR	0	1	1	1	1	1	1	1	1	1	1	1	1	1	1
50020	512700000	524	MELUGNANO	PR	0	1	1	1	1	1	1	1	1	1	1	1	1	1	1



A) Disposito di dettaglio		B) Area di competenza economica		C) Decremento popolazione		D) Disagio medio		E) Indeguatezza servizi sociali		F) - N) Difficoltà di comunicazione		G) Dati demografici (nuovo comune derivato da un ente proveniente da disaccoppiamento)		H) Unioni Comuni		I) Area protetta		M) Comuni istituiti a seguito di fusione di altri comuni		
Altre aree periferiche (art. 23, comma 2, lett. a) del D.Lgs. n. 267/2000)	Totale disasto (linguaggio frase)	Indice di crescita (art. 23, comma 2, lett. a) del D.Lgs. n. 267/2000)	Indice di crescita (art. 23, comma 2, lett. a) del D.Lgs. n. 267/2000)	Indice di crescita (art. 23, comma 2, lett. a) del D.Lgs. n. 267/2000)	Indice di crescita (art. 23, comma 2, lett. a) del D.Lgs. n. 267/2000)	Indice di crescita (art. 23, comma 2, lett. a) del D.Lgs. n. 267/2000)	Indice di crescita (art. 23, comma 2, lett. a) del D.Lgs. n. 267/2000)	Indice di crescita (art. 23, comma 2, lett. a) del D.Lgs. n. 267/2000)	Indice di crescita (art. 23, comma 2, lett. a) del D.Lgs. n. 267/2000)	Indice di crescita (art. 23, comma 2, lett. a) del D.Lgs. n. 267/2000)	Indice di crescita (art. 23, comma 2, lett. a) del D.Lgs. n. 267/2000)	Indice di crescita (art. 23, comma 2, lett. a) del D.Lgs. n. 267/2000)	Indice di crescita (art. 23, comma 2, lett. a) del D.Lgs. n. 267/2000)	Indice di crescita (art. 23, comma 2, lett. a) del D.Lgs. n. 267/2000)	Indice di crescita (art. 23, comma 2, lett. a) del D.Lgs. n. 267/2000)	Indice di crescita (art. 23, comma 2, lett. a) del D.Lgs. n. 267/2000)	Indice di crescita (art. 23, comma 2, lett. a) del D.Lgs. n. 267/2000)	Indice di crescita (art. 23, comma 2, lett. a) del D.Lgs. n. 267/2000)	Indice di crescita (art. 23, comma 2, lett. a) del D.Lgs. n. 267/2000)	
56053	153203500	350	Mantova	VI	0	0	0	0	0	0	0	0	0	0	0	0	0	0	0	0
56054	153203500	350	Mantova	VI	0	0	0	0	0	0	0	0	0	0	0	0	0	0	0	0
56055	153203500	350	Mantova	VI	0	0	0	0	0	0	0	0	0	0	0	0	0	0	0	0
56056	153203500	350	Mantova	VI	0	0	0	0	0	0	0	0	0	0	0	0	0	0	0	0
56057	153203500	350	Mantova	VI	0	0	0	0	0	0	0	0	0	0	0	0	0	0	0	0
56058	153203500	350	Mantova	VI	0	0	0	0	0	0	0	0	0	0	0	0	0	0	0	0
56059	153203500	350	Mantova	VI	0	0	0	0	0	0	0	0	0	0	0	0	0	0	0	0
56060	153203500	350	Mantova	VI	0	0	0	0	0	0	0	0	0	0	0	0	0	0	0	0
56061	153203500	350	Mantova	VI	0	0	0	0	0	0	0	0	0	0	0	0	0	0	0	0
56062	153203500	350	Mantova	VI	0	0	0	0	0	0	0	0	0	0	0	0	0	0	0	0
56063	153203500	350	Mantova	VI	0	0	0	0	0	0	0	0	0	0	0	0	0	0	0	0
56064	153203500	350	Mantova	VI	0	0	0	0	0	0	0	0	0	0	0	0	0	0	0	0
56065	153203500	350	Mantova	VI	0	0	0	0	0	0	0	0	0	0	0	0	0	0	0	0
56066	153203500	350	Mantova	VI	0	0	0	0	0	0	0	0	0	0	0	0	0	0	0	0
56067	153203500	350	Mantova	VI	0	0	0	0	0	0	0	0	0	0	0	0	0	0	0	0
56068	153203500	350	Mantova	VI	0	0	0	0	0	0	0	0	0	0	0	0	0	0	0	0
56069	153203500	350	Mantova	VI	0	0	0	0	0	0	0	0	0	0	0	0	0	0	0	0
56070	153203500	350	Mantova	VI	0	0	0	0	0	0	0	0	0	0	0	0	0	0	0	0
56071	153203500	350	Mantova	VI	0	0	0	0	0	0	0	0	0	0	0	0	0	0	0	0
56072	153203500	350	Mantova	VI	0	0	0	0	0	0	0	0	0	0	0	0	0	0	0	0
56073	153203500	350	Mantova	VI	0	0	0	0	0	0	0	0	0	0	0	0	0	0	0	0
56074	153203500	350	Mantova	VI	0	0	0	0	0	0	0	0	0	0	0	0	0	0	0	0
56075	153203500	350	Mantova	VI	0	0	0	0	0	0	0	0	0	0	0	0	0	0	0	0
56076	153203500	350	Mantova	VI	0	0	0	0	0	0	0	0	0	0	0	0	0	0	0	0
56077	153203500	350	Mantova	VI	0	0	0	0	0	0	0	0	0	0	0	0	0	0	0	0
56078	153203500	350	Mantova	VI	0	0	0	0	0	0	0	0	0	0	0	0	0	0	0	0
56079	153203500	350	Mantova	VI	0	0	0	0	0	0	0	0	0	0	0	0	0	0	0	0
56080	153203500	350	Mantova	VI	0	0	0	0	0	0	0	0	0	0	0	0	0	0	0	0
56081	153203500	350	Mantova	VI	0	0	0	0	0	0	0	0	0	0	0	0	0	0	0	0
56082	153203500	350	Mantova	VI	0	0	0	0	0	0	0	0	0	0	0	0	0	0	0	0
56083	153203500	350	Mantova	VI	0	0	0	0	0	0	0	0	0	0	0	0	0	0	0	0
56084	153203500	350	Mantova	VI	0	0	0	0	0	0	0	0	0	0	0	0	0	0	0	0
56085	153203500	350	Mantova	VI	0	0	0	0	0	0	0	0	0	0	0	0	0	0	0	0
56086	153203500	350	Mantova	VI	0	0	0	0	0	0	0	0	0	0	0	0	0	0	0	0
56087	153203500	350	Mantova	VI	0	0	0	0	0	0	0	0	0	0	0	0	0	0	0	0
56088	153203500	350	Mantova	VI	0	0	0	0	0	0	0	0	0	0	0	0	0	0	0	0
56089	153203500	350	Mantova	VI	0	0	0	0	0	0	0	0	0	0	0	0	0	0	0	0
56090	153203500	350	Mantova	VI	0	0	0	0	0	0	0	0	0	0	0	0	0	0	0	0
56091	153203500	350	Mantova	VI	0	0	0	0	0	0	0	0	0	0	0	0	0	0	0	0
56092	153203500	350	Mantova	VI	0	0	0	0	0	0	0	0	0	0	0	0	0	0	0	0
56093	153203500	350	Mantova	VI	0	0	0	0	0	0	0	0	0	0	0	0	0	0	0	0





Table with multiple columns containing administrative data, statistics, and regional information for various Italian municipalities. Columns include codes, names, area, population, and various indicators.



A) Disposito demografico		B) Afferenza economica		C) Decremento popolazione		D) Disagio mediatico		E) Indisuguale servizi sociali		F) - N) Difficoltà di comunicazione		G) Denso demografico (nuovo comune derivato di un ente proveniente da disaccoppiamento)		H) Unioni Comuni		I) Area protette		M) Comuni italiani a regime di fusione ed autorizzazioni		
Alta densità demografica (indice di densità demografica >= 200)	Alta densità demografica (indice di densità demografica >= 200)	Alta densità demografica (indice di densità demografica >= 200)	Alta densità demografica (indice di densità demografica >= 200)	Alta densità demografica (indice di densità demografica >= 200)	Alta densità demografica (indice di densità demografica >= 200)	Alta densità demografica (indice di densità demografica >= 200)	Alta densità demografica (indice di densità demografica >= 200)	Alta densità demografica (indice di densità demografica >= 200)	Alta densità demografica (indice di densità demografica >= 200)	Alta densità demografica (indice di densità demografica >= 200)	Alta densità demografica (indice di densità demografica >= 200)	Alta densità demografica (indice di densità demografica >= 200)	Alta densità demografica (indice di densità demografica >= 200)	Alta densità demografica (indice di densità demografica >= 200)	Alta densità demografica (indice di densità demografica >= 200)	Alta densità demografica (indice di densità demografica >= 200)	Alta densità demografica (indice di densità demografica >= 200)	Alta densità demografica (indice di densità demografica >= 200)	Alta densità demografica (indice di densità demografica >= 200)	
78008	451020003	874																		
78002	451020003	874																		
78003	451020003	874																		
78005	451020005	872																		
78007	451020009	877																		
78009	451020005	876																		
78011	451020111	888																		
78012	451020111	888																		
78013	451020111	888																		
78014	451020111	888																		
78015	451020111	888																		
78016	451020111	888																		
78017	451020111	888																		
78018	451020111	888																		
78019	451020111	888																		
78020	451020111	888																		
78021	451020111	888																		
78022	451020111	888																		





Table with multiple columns: A) Disposto demagogico, B) Avvicinanza economica, C) Decremento popolazione, D) Disagio mediatico, E) Indagazione servizi sociali, F) Difficoltà di comunicazione, G) Demografia, H) Area protette, M) Comuni italiani a regola di fusione. Rows include municipalities like Civitavecchia, Grosseto, Livorno, etc.



A) Disesto demografico		B) Avvicinanza economica		C) Decremento popolazione		D) Disagio mediatico			E) Indisuguale servizi sociali		F) - N) Difficoltà di comunicazione		G) Denso demografico (nuovo comune devoluto di un ente, provenienza da disastro o colica sotto tegola)		I) Unioni Comuni		L) Area protette		M) Comuni istituibili a regola di fusione ed autorizzazioni	
A) 1) Ad aree periferiche (area P1, P4 e P7) con popolazione >= 2000 abitanti, da aggregarsi entro 01/01/21	Frane	Totale disesto demografico (Frane)	B) Reddito medio mensile lordo (MRE) per famiglia a 4 persone (MRE) a 1/1/21	C) Decremento popolazione (MRE) a 1/1/21	MRE di medio lordo (MRE) a 1/1/21	D) Disagio mediatico (MRE) a 1/1/21	Indice di vicinanza economica (MRE) a 1/1/21	Indice di vicinanza economica (MRE) a 1/1/21	Indice di vicinanza economica (MRE) a 1/1/21	Indice di vicinanza economica (MRE) a 1/1/21	Indice di vicinanza economica (MRE) a 1/1/21	Indice di vicinanza economica (MRE) a 1/1/21	Indice di vicinanza economica (MRE) a 1/1/21	Indice di vicinanza economica (MRE) a 1/1/21	Indice di vicinanza economica (MRE) a 1/1/21	Indice di vicinanza economica (MRE) a 1/1/21	Indice di vicinanza economica (MRE) a 1/1/21	Indice di vicinanza economica (MRE) a 1/1/21	Indice di vicinanza economica (MRE) a 1/1/21	Indice di vicinanza economica (MRE) a 1/1/21
05001	0207/9330	238	1883	0	1	1	1	1	0	0	0	0	0	0	0	0	0	0	0	0
05002	0207/9330	276	1883	0	1	1	1	1	0	0	0	0	0	0	0	0	0	0	0	0
05003	0207/9340	401	1883	0	1	1	1	1	0	0	0	0	0	0	0	0	0	0	0	0
05004	0207/9340	401	1883	0	1	1	1	1	0	0	0	0	0	0	0	0	0	0	0	0
05005	0207/9360	247	1883	0	1	1	1	1	0	0	0	0	0	0	0	0	0	0	0	0
05006	0207/9370	172	1883	0	1	1	1	1	0	0	0	0	0	0	0	0	0	0	0	0
05007	0207/9370	172	1883	0	1	1	1	1	0	0	0	0	0	0	0	0	0	0	0	0
05008	0207/9380	292	1883	0	1	1	1	1	0	0	0	0	0	0	0	0	0	0	0	0
05009	0207/9400	144	1883	0	1	1	1	1	0	0	0	0	0	0	0	0	0	0	0	0
05010	0207/9400	144	1883	0	1	1	1	1	0	0	0	0	0	0	0	0	0	0	0	0
05011	0207/9400	144	1883	0	1	1	1	1	0	0	0	0	0	0	0	0	0	0	0	0
05012	0207/9400	144	1883	0	1	1	1	1	0	0	0	0	0	0	0	0	0	0	0	0
05013	0207/9430	418	1883	0	1	1	1	1	0	0	0	0	0	0	0	0	0	0	0	0
05014	0207/9440	175	1883	0	1	1	1	1	0	0	0	0	0	0	0	0	0	0	0	0
05015	0207/9440	175	1883	0	1	1	1	1	0	0	0	0	0	0	0	0	0	0	0	0
05016	0207/9460	177	1883	0	1	1	1	1	0	0	0	0	0	0	0	0	0	0	0	0
05017	0207/9460	177	1883	0	1	1	1	1	0	0	0	0	0	0	0	0	0	0	0	0
05018	0207/9460	177	1883	0	1	1	1	1	0	0	0	0	0	0	0	0	0	0	0	0
05019	0207/9460	177	1883	0	1	1	1	1	0	0	0	0	0	0	0	0	0	0	0	0
05020	0207/9460	177	1883	0	1	1	1	1	0	0	0	0	0	0	0	0	0	0	0	0
05021	0207/9460	177	1883	0	1	1	1	1	0	0	0	0	0	0	0	0	0	0	0	0
05022	0207/9460	177	1883	0	1	1	1	1	0	0	0	0	0	0	0	0	0	0	0	0
05023	0207/9460	177	1883	0	1	1	1	1	0	0	0	0	0	0	0	0	0	0	0	0
05024	0207/9460	177	1883	0	1	1	1	1	0	0	0	0	0	0	0	0	0	0	0	0
05025	0207/9460	177	1883	0	1	1	1	1	0	0	0	0	0	0	0	0	0	0	0	0
05026	0207/9460	177	1883	0	1	1	1	1	0	0	0	0	0	0	0	0	0	0	0	0
05027	0207/9460	177	1883	0	1	1	1	1	0	0	0	0	0	0	0	0	0	0	0	0
05028	0207/9460	177	1883	0	1	1	1	1	0	0	0	0	0	0	0	0	0	0	0	0
05029	0207/9460	177	1883	0	1	1	1	1	0	0	0	0	0	0	0	0	0	0	0	0
05030	0207/9460	177	1883	0	1	1	1	1	0	0	0	0	0	0	0	0	0	0	0	0
05031	0207/9460	177	1883	0	1	1	1	1	0	0	0	0	0	0	0	0	0	0	0	0
05032	0207/9460	177	1883	0	1	1	1	1	0	0	0	0	0	0	0	0	0	0	0	0
05033	0207/9460	177	1883	0	1	1	1	1	0	0	0	0	0	0	0	0	0	0	0	0
05034	0207/9460	177	1883	0	1	1	1	1	0	0	0	0	0	0	0	0	0	0	0	0
05035	0207/9460	177	1883	0	1	1	1	1	0	0	0	0	0	0	0	0	0	0	0	0
05036	0207/9460	177	1883	0	1	1	1	1	0	0	0	0	0	0	0	0	0	0	0	0
05037	0207/9460	177	1883	0	1	1	1	1	0	0	0	0	0	0	0	0	0	0	0	0
05038	0207/9460	177	1883	0	1	1	1	1	0	0	0	0	0	0	0	0	0	0	0	0
05039	0207/9460	177	1883	0	1	1	1	1	0	0	0	0	0	0	0	0	0	0	0	0
05040	0207/9460	177	1883	0	1	1	1	1	0	0	0	0	0	0	0	0	0	0	0	0
05041	0207/9460	177	1883	0	1	1	1	1	0	0	0	0	0	0	0	0	0	0	0	0
05042	0207/9460	177	1883	0	1	1	1	1	0	0	0	0	0	0	0	0	0	0	0	0
05043	0207/9460	177	1883	0	1	1	1	1	0	0	0	0	0	0	0	0	0	0	0	0
05044	0207/9460	177	1883	0	1	1	1	1	0	0	0	0	0	0	0	0	0	0	0	0
05045	0207/9460	177	1883	0	1	1	1	1	0	0	0	0	0	0	0	0	0	0	0	0
05046	0207/9460	177	1883	0	1	1	1	1	0	0	0	0	0	0	0	0	0	0	0	0

