


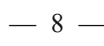
Comune	Classe comune	Regione	Provincia	Popolazione	Fondo 2020	Fondo pro capite 2020	Fondo 2021	Fondo pro capite 2021	Fondo 2022	Fondo pro capite 2022	Fondo totale annualità pro capite	
Monterone	E - Periferico	Lombardia	LC	33	12.410	376	8.273	251	8.273	251	28.956	877
Moncenisio	E - Periferico	Piemonte	TO	35	12.435	355	8.290	237	8.290	237	29.015	829
Pedesina	E - Periferico	Lombardia	SO	38	12.473	328	8.315	219	8.315	219	29.103	766
Briga Alta	F - Ultraperiferico	Piemonte	CN	40	12.498	312	8.332	208	8.332	208	29.163	729
Ingria	E - Periferico	Piemonte	TO	44	12.549	285	8.366	190	8.366	190	29.281	665
Torresina	D - Intermedio	Piemonte	CN	48	12.600	262	8.400	175	8.400	175	29.399	612
Ribordone	E - Periferico	Piemonte	TO	49	12.612	257	8.408	172	8.408	172	29.428	601
Massello	D - Intermedio	Piemonte	TO	54	12.675	235	8.450	156	8.450	156	29.576	548
Bergolo	E - Periferico	Piemonte	CN	56	12.701	227	8.467	151	8.467	151	29.635	529
Macra	E - Periferico	Piemonte	CN	56	12.701	227	8.467	151	8.467	151	29.635	529
Cervatto	E - Periferico	Piemonte	VC	58	12.726	219	8.484	146	8.484	146	29.694	512
Castelmagno	D - Intermedio	Piemonte	VC	60	12.751	213	8.501	142	8.501	142	29.753	496
Marmora	E - Periferico	Piemonte	CN	61	12.764	209	8.509	139	8.509	139	29.783	488
Rondanina	E - Periferico	Liguria	GE	62	12.777	206	8.518	137	8.518	137	29.812	481
Rassa	E - Periferico	Piemonte	VC	64	12.802	200	8.535	133	8.535	133	29.872	467
Fascia	E - Periferico	Liguria	GE	65	12.815	197	8.543	131	8.543	131	29.901	460
Igliano	D - Intermedio	Piemonte	CN	65	12.815	197	8.543	131	8.543	131	29.901	460
Villa Biscossi	D - Intermedio	Lombardia	PV	72	12.903	179	8.602	119	8.602	119	30.108	418
Marcatelli	E - Periferico	Lazio	RI	73	12.916	177	8.611	118	8.611	118	30.137	413
Pietrapozio	E - Periferico	Piemonte	CN	73	12.916	177	8.611	118	8.611	118	30.137	413
Zerba	F - Ultraperiferico	Emilia-Romagna	PC	73	12.916	177	8.611	118	8.611	118	30.137	413
Olmo Gentile	D - Intermedio	Piemonte	AT	74	12.929	175	8.619	116	8.619	116	30.167	408
Biello	E - Periferico	Lombardia	BG	75	12.941	173	8.628	115	8.628	115	30.196	403
Carcoforo	E - Periferico	Piemonte	VC	76	12.954	170	8.636	114	8.636	114	30.226	398
Argentera	E - Periferico	Piemonte	CN	77	12.967	168	8.644	112	8.644	112	30.256	393
Salza di Pinero	D - Intermedio	Piemonte	TO	77	12.967	168	8.644	112	8.644	112	30.256	393
Oncino	E - Periferico	Piemonte	CN	78	12.979	166	8.653	111	8.653	111	30.285	388
Malvicino	D - Intermedio	Piemonte	AL	79	12.992	164	8.661	110	8.661	110	30.315	384
Rhêmes-Notre-Dame	D - Intermedio	Valle D'Aosta	AO	79	12.992	164	8.661	110	8.661	110	30.315	384
Montebello sul Sangro	E - Periferico	Abruzzo	CH	82	13.030	159	8.687	106	8.687	106	30.403	371
Montelapiano	E - Periferico	Abruzzo	CH	82	13.030	159	8.687	106	8.687	106	30.403	371
Canosio	E - Periferico	Piemonte	CN	82	13.030	159	8.687	106	8.687	106	30.403	371
Baradili	E - Periferico	Sardegna	OR	82	13.030	159	8.687	106	8.687	106	30.403	371
Isasca	D - Intermedio	Piemonte	CN	82	13.030	159	8.687	106	8.687	106	30.403	371
Rocca de' Giorgi	D - Intermedio	Lombardia	PV	84	13.055	155	8.704	104	8.704	104	30.462	363
Monasterolo Casotto	D - Intermedio	Piemonte	CN	84	13.055	155	8.704	104	8.704	104	30.462	363
Carrega Ligure	E - Periferico	Piemonte	AL	85	13.068	154	8.712	102	8.712	102	30.492	359
Ostana	E - Periferico	Piemonte	CN	85	13.068	154	8.712	102	8.712	102	30.492	359
Carapelle Calvisio	D - Intermedio	Abruzzo	AQ	85	13.068	154	8.712	102	8.712	102	30.492	359
Cissono	D - Intermedio	Piemonte	CN	86	13.081	152	8.720	101	8.720	101	30.521	355
Sambuco	E - Periferico	Piemonte	CN	87	13.093	150	8.729	100	8.729	100	30.551	351
Gorreto	E - Periferico	Liguria	GE	88	13.106	149	8.737	99	8.737	99	30.580	348
Piazzolo	E - Periferico	Lombardia	BG	88	13.106	149	8.737	99	8.737	99	30.580	348
Celle di Macra	E - Periferico	Piemonte	CN	88	13.106	149	8.737	99	8.737	99	30.580	348
Rolo del Sangro	E - Periferico	Abruzzo	CH	94	13.182	140	8.788	93	8.788	93	30.758	327
Elva	F - Ultraperiferico	Piemonte	CN	94	13.182	140	8.788	93	8.788	93	30.758	327
Velezzo Lomellina	D - Intermedio	Lombardia	PV	95	13.195	139	8.796	93	8.796	93	30.787	324
Villa Santa Lucia degli Abruzzi	E - Periferico	Abruzzo	AQ	97	13.220	136	8.813	91	8.813	91	30.846	318
Caprauna	E - Periferico	Piemonte	CN	97	13.220	136	8.813	91	8.813	91	30.846	318




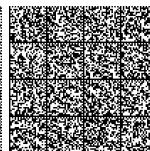


Chamois	E - Periferico	Valle D'Aosta	AO	97	13.220	136	8.813	91	8.813	91	30.846	318
Molla	E - Periferico	Piemonte	VC	98	13.233	135	8.822	90	8.822	90	30.876	315
Bonvicino	D - Intermedio	Piemonte	CN	98	13.233	135	8.822	90	8.822	90	30.876	315
Valprato Soana	E - Periferico	Piemonte	TO	99	13.245	134	8.830	89	8.830	89	30.905	312
Monteleone Rocca Doria	E - Periferico	Sardegna	SS	99	13.245	134	8.830	89	8.830	89	30.905	312
Poggiodoro	E - Periferico	Umbria	PG	100	13.258	133	8.839	88	8.839	88	30.935	309
Roasio	D - Intermedio	Piemonte	CN	100	13.258	133	8.839	88	8.839	88	30.935	309
Castelverrino	E - Periferico	Molise	IS	102	13.283	130	8.855	87	8.855	87	30.994	304
Stroppa	E - Periferico	Piemonte	CN	103	13.296	129	8.864	86	8.864	86	31.024	301
Drenchia	E - Periferico	Friuli Venezia Giulia	UD	104	13.308	128	8.872	85	8.872	85	31.053	299
Bellino	E - Periferico	Piemonte	CN	104	13.308	128	8.872	85	8.872	85	31.053	299
Rittana	D - Intermedio	Piemonte	CN	104	13.308	128	8.872	85	8.872	85	31.053	299
San Benedetto in Perillis	E - Periferico	Abruzzo	AQ	105	13.321	127	8.881	85	8.881	85	31.083	296
Castelnuovo di Ceva	D - Intermedio	Piemonte	CN	106	13.334	126	8.889	84	8.889	84	31.112	294
La Magdeleine	E - Periferico	Valle D'Aosta	AO	107	13.346	125	8.898	83	8.898	83	31.142	291
Massimino	D - Intermedio	Liguria	SV	107	13.346	125	8.898	83	8.898	83	31.142	291
Valloriate	D - Intermedio	Piemonte	CN	107	13.346	125	8.898	83	8.898	83	31.142	291
Cassiglio	E - Periferico	Lombardia	BG	108	13.359	124	8.906	82	8.906	82	31.171	289
Providenti	E - Periferico	Molise	CB	109	13.372	123	8.915	82	8.915	82	31.201	286
Armo	E - Periferico	Liguria	IM	110	13.384	122	8.923	81	8.923	81	31.230	284
Balme	E - Periferico	Piemonte	TO	111	13.397	121	8.931	80	8.931	80	31.260	282
San Giorgio Scarampi	E - Periferico	Piemonte	AT	111	13.397	121	8.931	80	8.931	80	31.260	282
Balmuccia	E - Periferico	Piemonte	VC	112	13.410	120	8.940	80	8.940	80	31.289	279
Serole	E - Periferico	Piemonte	AT	113	13.422	119	8.948	79	8.948	79	31.319	277
Olivola	D - Intermedio	Piemonte	AL	113	13.422	119	8.948	79	8.948	79	31.319	277
Perlo	D - Intermedio	Piemonte	CN	114	13.435	118	8.957	79	8.957	79	31.349	275
Santo Stefano di Sessanio	E - Periferico	Abruzzo	AQ	116	13.460	116	8.974	77	8.974	77	31.408	271
Noasca	E - Periferico	Piemonte	TO	116	13.460	116	8.974	77	8.974	77	31.408	271
Brunano	D - Intermedio	Lombardia	BG	116	13.460	116	8.974	77	8.974	77	31.408	271
Soddi	D - Intermedio	Sardegna	OR	120	13.511	113	9.007	75	9.007	75	31.526	263
Monteferrante	F - Ultraperiferico	Abruzzo	CH	121	13.524	112	9.016	75	9.016	75	31.555	261
Cerignale	F - Ultraperiferico	Emilia-Romagna	PC	122	13.536	111	9.024	74	9.024	74	31.585	259
Monte Cavallo	D - Intermedio	Marche	MC	122	13.536	111	9.024	74	9.024	74	31.585	259
Montegrosso Pian Latte	E - Periferico	Liguria	IM	123	13.549	110	9.033	73	9.033	73	31.614	257
Bema	E - Periferico	Lombardia	SO	123	13.549	110	9.033	73	9.033	73	31.614	257
Magasa	F - Ultraperiferico	Lombardia	BS	123	13.549	110	9.033	73	9.033	73	31.614	257
Roccaforte Ligure	D - Intermedio	Piemonte	AL	124	13.562	109	9.041	73	9.041	73	31.644	255
Volpara	D - Intermedio	Lombardia	PV	125	13.574	109	9.050	72	9.050	72	31.673	253
Massiola	D - Intermedio	Piemonte	VB	126	13.587	108	9.058	72	9.058	72	31.703	252
Irna	E - Periferico	Lombardia	BS	128	13.612	106	9.075	71	9.075	71	31.762	248
Duno	D - Intermedio	Lombardia	VA	128	13.612	106	9.075	71	9.075	71	31.762	248
Pietraferrazana	E - Periferico	Abruzzo	CH	129	13.625	106	9.083	70	9.083	70	31.792	246
Alto	E - Periferico	Piemonte	CN	130	13.638	105	9.092	70	9.092	70	31.821	245
Micigliano	D - Intermedio	Lazio	RI	130	13.638	105	9.092	70	9.092	70	31.821	245
Lirio	D - Intermedio	Lombardia	PV	130	13.638	105	9.092	70	9.092	70	31.821	245
Laghi	D - Intermedio	Veneto	VI	131	13.650	104	9.100	69	9.100	69	31.851	243
Casasco	D - Intermedio	Piemonte	AL	132	13.663	104	9.109	69	9.109	69	31.880	242
Valleve	E - Periferico	Lombardia	BG	134	13.688	102	9.126	68	9.126	68	31.939	238
Rocca Cigliè	E - Periferico	Piemonte	CN	134	13.688	102	9.126	68	9.126	68	31.939	238
Parfasco	D - Intermedio	Lombardia	LC	134	13.688	102	9.126	68	9.126	68	31.939	238
Rimella	E - Periferico	Piemonte	VC	135	13.701	101	9.134	68	9.134	68	31.969	237
Calascio	E - Periferico	Abruzzo	AQ	136	13.714	101	9.142	67	9.142	67	31.998	235




Fallo	F - Ultraperiferico	Abruzzo	CH	137	13.726	100	9.151	67	9.151	67	32.028	234
Castelvecchio Calvisio	D - Intermedio	Abruzzo	AQ	137	13.726	100	9.151	67	9.151	67	32.028	234
Pila	E - Periferico	Piemonte	VC	138	13.739	100	9.159	66	9.159	66	32.057	232
Bidoni	E - Periferico	Sardegna	OR	138	13.739	100	9.159	66	9.159	66	32.057	232
Setzu	E - Periferico	Sardegna	SU	139	13.752	99	9.168	66	9.168	66	32.087	231
Massimeno	F - Ultraperiferico	Trentino-Alto Adige	TN	139	13.752	99	9.168	66	9.168	66	32.087	231
Propata	E - Periferico	Liguria	GE	141	13.777	98	9.185	65	9.185	65	32.146	228
Bolognola	E - Periferico	Marche	MC	141	13.777	98	9.185	65	9.185	65	32.146	228
Gottasecca	E - Periferico	Piemonte	CN	141	13.777	98	9.185	65	9.185	65	32.146	228
Tadasuni	E - Periferico	Sardegna	OR	142	13.790	97	9.193	65	9.193	65	32.176	227
Semestene	E - Periferico	Sardegna	SS	144	13.815	96	9.210	64	9.210	64	32.235	224
Castelvecchio di Rocca Barbena	E - Periferico	Liguria	SV	146	13.840	95	9.227	63	9.227	63	32.294	221
Soglio	D - Intermedio	Piemonte	AT	146	13.840	95	9.227	63	9.227	63	32.294	221
Oltressenda Alta	E - Periferico	Lombardia	BG	148	13.866	94	9.244	62	9.244	62	32.353	219
Ornica	E - Periferico	Lombardia	BG	148	13.866	94	9.244	62	9.244	62	32.353	219
San Giovanni Lupatini	E - Periferico	Abruzzo	CH	151	13.904	92	9.269	61	9.269	61	32.442	215
Collezione	E - Periferico	Lazio	RI	152	13.916	92	9.277	61	9.277	61	32.471	214
Mongiardino Ligure	E - Periferico	Piemonte	AL	156	13.967	90	9.311	60	9.311	60	32.589	209
Modolo	E - Periferico	Sardegna	OR	156	13.967	90	9.311	60	9.311	60	32.589	209
Aquila d'Arroscia	D - Intermedio	Liguria	IM	156	13.967	90	9.311	60	9.311	60	32.589	209
Alto Sermenza	E - Periferico	Piemonte	VC	157	13.979	89	9.320	59	9.320	59	32.619	208
Acciglio	E - Periferico	Piemonte	CN	158	13.992	89	9.328	59	9.328	59	32.648	207
Castelfelfino	E - Periferico	Piemonte	CN	158	13.992	89	9.328	59	9.328	59	32.648	207
Boronzeddu	D - Intermedio	Sardegna	OR	158	13.992	89	9.328	59	9.328	59	32.648	207
Celle di San Vito	E - Periferico	Puglia	FG	159	14.005	88	9.337	59	9.337	59	32.678	206
Rocchetta Belbo	D - Intermedio	Piemonte	CN	160	14.017	88	9.345	58	9.345	58	32.707	204
Mezzoldo	E - Periferico	Lombardia	BG	161	14.030	87	9.353	58	9.353	58	32.737	203
Vocca	E - Periferico	Piemonte	VC	161	14.030	87	9.353	58	9.353	58	32.737	203
Vivaro Romano	D - Intermedio	Lazio	RO	161	14.030	87	9.353	58	9.353	58	32.737	203
Sueglio	D - Intermedio	Lombardia	LC	162	14.043	87	9.362	58	9.362	58	32.766	202
Ollomont	D - Intermedio	Valle D'Aosta	AO	162	14.043	87	9.362	58	9.362	58	32.766	202
Pontechianale	E - Periferico	Piemonte	CN	163	14.055	86	9.370	57	9.370	57	32.796	201
San Benedetto Belbo	E - Periferico	Piemonte	CN	163	14.055	86	9.370	57	9.370	57	32.796	201
Vai Rezzo	E - Periferico	Lombardia	CO	164	14.068	86	9.379	57	9.379	57	32.826	200
Crissolo	E - Periferico	Piemonte	CN	165	14.081	85	9.387	57	9.387	57	32.855	199
San Biase	F - Ultraperiferico	Molise	CB	165	14.081	85	9.387	57	9.387	57	32.855	199
Dogna	D - Intermedio	Friuli Venezia Giulia	UD	165	14.081	85	9.387	57	9.387	57	32.855	199
Paganico Sabino	D - Intermedio	Lazio	RI	166	14.093	85	9.396	57	9.396	57	32.885	198
Curiglia con Monteviasco	E - Periferico	Lombardia	VA	167	14.106	84	9.404	56	9.404	56	32.914	197
Ceresole Reale	E - Periferico	Piemonte	TO	167	14.106	84	9.404	56	9.404	56	32.914	197
Palù del Fersina	D - Intermedio	Trentino-Alto Adige	TN	167	14.106	84	9.404	56	9.404	56	32.914	197
Valsavarenche	D - Intermedio	Valle D'Aosta	AO	169	14.131	84	9.421	56	9.421	56	32.973	195
Livo (CO)	E - Periferico	Lombardia	CO	171	14.157	83	9.438	55	9.438	55	33.032	193
Torre Bormida	E - Periferico	Piemonte	CN	171	14.157	83	9.438	55	9.438	55	33.032	193
Prazzo	F - Ultraperiferico	Piemonte	CN	171	14.157	83	9.438	55	9.438	55	33.032	193
Molise	D - Intermedio	Molise	CB	171	14.157	83	9.438	55	9.438	55	33.032	193
Gerola Alta	E - Periferico	Lombardia	SO	172	14.169	82	9.446	55	9.446	55	33.062	192
Sale San Giovanni	E - Periferico	Piemonte	CN	172	14.169	82	9.446	55	9.446	55	33.062	192
Rhêmes-Saint-Georges	D - Intermedio	Valle D'Aosta	AO	172	14.169	82	9.446	55	9.446	55	33.062	192
Isola di Fondra	E - Periferico	Lombardia	BG	173	14.182	82	9.455	55	9.455	55	33.091	191
Denice	D - Intermedio	Piemonte	AL	173	14.182	82	9.455	55	9.455	55	33.091	191
Cartignano	D - Intermedio	Piemonte	CN	174	14.195	82	9.463	54	9.463	54	33.121	190



Saracinesco	D - Intermedio	Lazio	RO	175	14.207	81	9.472	54	9.472	54	33.150	189
Scagnello	D - Intermedio	Piemonte	CN	175	14.207	81	9.472	54	9.472	54	33.150	189
Trasquera	D - Intermedio	Piemonte	VB	175	14.207	81	9.472	54	9.472	54	33.150	189
Rocca Pia	E - Periferico	Abruzzo	AQ	176	14.220	81	9.480	54	9.480	54	33.210	188
Varco Sabino	E - Periferico	Lazio	RI	177	14.233	80	9.488	54	9.488	54	33.239	187
Bocciolo	E - Periferico	Piemonte	VC	178	14.245	80	9.497	53	9.497	53	33.239	187
Rossa	E - Periferico	Piemonte	VC	178	14.245	80	9.497	53	9.497	53	33.239	187
Piedicavallo	D - Intermedio	Piemonte	BI	178	14.245	80	9.497	53	9.497	53	33.239	187
Valvestino	F - Ultraperiferico	Lombardia	BS	179	14.258	80	9.505	53	9.505	53	33.269	186
Conca Casale	D - Intermedio	Molise	IS	179	14.258	80	9.505	53	9.505	53	33.269	186
Pontboset	D - Intermedio	Valle D'Aosta	AO	179	14.258	80	9.505	53	9.505	53	33.269	186
Mendatica	E - Periferico	Liguria	IM	180	14.271	79	9.514	53	9.514	53	33.298	185
Plode	E - Periferico	Piemonte	VC	180	14.271	79	9.514	53	9.514	53	33.298	185
Sennariolo	E - Periferico	Sardegna	OR	180	14.271	79	9.514	53	9.514	53	33.298	185
Colledimacine	F - Ultraperiferico	Abruzzo	CH	180	14.271	79	9.514	53	9.514	53	33.298	185
Bosia	D - Intermedio	Piemonte	CN	180	14.271	79	9.514	53	9.514	53	33.298	185
Averara	E - Periferico	Lombardia	BG	181	14.283	79	9.522	53	9.522	53	33.328	184
Dernice	D - Intermedio	Piemonte	AL	181	14.283	79	9.522	53	9.522	53	33.328	184
Rocca Canterano	E - Periferico	Trentino-Alto Adige	TN	182	14.296	79	9.531	52	9.531	52	33.357	183
Sagron Mis	E - Periferico	Lazio	RO	182	14.296	79	9.531	52	9.531	52	33.357	183
Paisco Loveno	F - Ultraperiferico	Lombardia	BS	185	14.334	77	9.556	52	9.556	52	33.446	181
Palimiano	D - Intermedio	Marche	AP	185	14.334	77	9.556	52	9.556	52	33.446	181
Ciglie	D - Intermedio	Piemonte	CN	185	14.334	77	9.556	52	9.556	52	33.446	181
Foppolo	E - Periferico	Lombardia	BG	186	14.347	77	9.564	51	9.564	51	33.475	180
Ussaux	E - Periferico	Piemonte	TO	186	14.347	77	9.564	51	9.564	51	33.475	180
Roccafiorita	E - Periferico	Sicilia	ME	186	14.347	77	9.564	51	9.564	51	33.475	180
Merana	D - Intermedio	Piemonte	AL	186	14.347	77	9.564	51	9.564	51	33.475	180
Testico	D - Intermedio	Liguria	SV	187	14.359	77	9.573	51	9.573	51	33.505	179
Bognanco	D - Intermedio	Piemonte	VB	188	14.372	76	9.581	51	9.581	51	33.534	178
Lisio	D - Intermedio	Piemonte	CN	188	14.372	76	9.581	51	9.581	51	33.534	178
Nasino	D - Intermedio	Liguria	SV	189	14.385	76	9.590	51	9.590	51	33.564	178
Moransengo	D - Intermedio	Piemonte	AT	189	14.385	76	9.590	51	9.590	51	33.564	178
Capite	D - Intermedio	Piemonte	BI	190	14.397	76	9.598	51	9.598	51	33.594	177
Germano	D - Intermedio	Piemonte	VB	190	14.397	76	9.598	51	9.598	51	33.594	177
Valgrisenche	D - Intermedio	Valle D'Aosta	AO	190	14.397	76	9.598	51	9.598	51	33.594	177
Peglio (CO)	E - Periferico	Lombardia	CO	191	14.410	75	9.607	50	9.607	50	33.623	176
Fobbio	E - Periferico	Piemonte	VC	192	14.423	75	9.615	50	9.615	50	33.653	175
Golferenzo	D - Intermedio	Lombardia	PV	193	14.435	75	9.623	50	9.623	50	33.682	175
Lastebasse	D - Intermedio	Veneto	VI	193	14.435	75	9.623	50	9.623	50	33.682	175
Saint-Oyen	D - Intermedio	Valle D'Aosta	AO	194	14.448	74	9.632	50	9.632	50	33.712	174
Gallivola	D - Intermedio	Lombardia	PV	195	14.461	74	9.640	49	9.640	49	33.741	173
Cosio d'Arrosia	E - Periferico	Liguria	IM	196	14.473	74	9.649	49	9.649	49	33.771	172
Moncestino	D - Intermedio	Piemonte	AL	196	14.473	74	9.649	49	9.649	49	33.771	172
Sagama	E - Periferico	Sardegna	OR	198	14.499	73	9.666	49	9.666	49	33.830	171
Taritano	E - Periferico	Lombardia	SO	199	14.511	73	9.674	49	9.674	49	33.859	170
Zelbio	E - Periferico	Lombardia	CO	199	14.511	73	9.674	49	9.674	49	33.859	170
Groscauallo	E - Periferico	Piemonte	TO	199	14.511	73	9.674	49	9.674	49	33.859	170
Gurro	E - Periferico	Piemonte	VB	199	14.511	73	9.674	49	9.674	49	33.859	170
Arguello	D - Intermedio	Piemonte	CN	199	14.511	73	9.674	49	9.674	49	33.859	170
Mombaldone	D - Intermedio	Piemonte	AT	200	14.524	73	9.683	48	9.683	48	33.889	169
Usseglio	E - Periferico	Piemonte	TO	201	14.537	72	9.691	48	9.691	48	33.919	169
Gambarana	D - Intermedio	Lombardia	PV	202	14.549	72	9.699	48	9.699	48	33.948	168




Mioia de' Calvi	E - Periferico	Lombardia	BG	205	14.587	71	9.725	47	9.725	47	34.037	166
Caporciano	D - Intermedio	Abruzzo	AQ	206	14.600	71	9.733	47	9.733	47	34.066	165
Vedeseta	E - Periferico	Lombardia	BG	207	14.612	71	9.742	47	9.742	47	34.096	165
Lemie	E - Periferico	Piemonte	TO	207	14.612	71	9.742	47	9.742	47	34.096	165
Olivetta San Michele	D - Intermedio	Liguria	IM	207	14.612	71	9.742	47	9.742	47	34.096	165
Semiana	D - Intermedio	Lombardia	PV	207	14.612	71	9.742	47	9.742	47	34.096	165
Paroldo	D - Intermedio	Piemonte	CN	207	14.612	71	9.742	47	9.742	47	34.096	165
Oyace	D - Intermedio	Valle D'Aosta	AO	207	14.612	71	9.742	47	9.742	47	34.096	165
Cavargna	E - Periferico	Lombardia	CO	208	14.625	70	9.750	47	9.750	47	34.125	164
Fuipiano Valle Imagna	E - Periferico	Lombardia	BG	210	14.650	70	9.767	47	9.767	47	34.184	163
Claviere	E - Periferico	Piemonte	TO	210	14.650	70	9.767	47	9.767	47	34.184	163
Levice	E - Periferico	Piemonte	CN	210	14.650	70	9.767	47	9.767	47	34.184	163
Bisegna	D - Intermedio	Abruzzo	AQ	210	14.650	70	9.767	47	9.767	47	34.184	163
Monperone	D - Intermedio	Piemonte	AL	210	14.650	70	9.767	47	9.767	47	34.184	163
Allein	D - Intermedio	Valle D'Aosta	AO	211	14.663	69	9.775	46	9.775	46	34.214	162
Valnegrà	E - Periferico	Lombardia	BG	212	14.676	69	9.784	46	9.784	46	34.243	162
Zoppè di Cadore	E - Periferico	Veneto	BL	212	14.676	69	9.784	46	9.784	46	34.243	162
Nespolo	D - Intermedio	Lazio	RI	212	14.676	69	9.784	46	9.784	46	34.243	162
Vervio	D - Intermedio	Lombardia	SO	212	14.676	69	9.784	46	9.784	46	34.243	162
Battifollo	D - Intermedio	Piemonte	CN	212	14.676	69	9.784	46	9.784	46	34.243	162
Rocchetta Ligure	D - Intermedio	Piemonte	AL	212	14.676	69	9.784	46	9.784	46	34.243	162
Chiauci	D - Intermedio	Molise	IS	213	14.688	69	9.792	46	9.792	46	34.273	161
Onzo	D - Intermedio	Liguria	SV	214	14.701	69	9.801	46	9.801	46	34.303	160
Pietracupa	E - Periferico	Molise	CB	215	14.714	68	9.809	46	9.809	46	34.332	160
Cocullo	D - Intermedio	Abruzzo	AQ	216	14.726	68	9.818	45	9.818	45	34.362	159
Percile	D - Intermedio	Lazio	RO	217	14.739	68	9.826	45	9.826	45	34.391	158
Valeggio	D - Intermedio	Lombardia	PV	217	14.739	68	9.826	45	9.826	45	34.391	158
Veleso	E - Periferico	Lombardia	CO	218	14.752	68	9.834	45	9.834	45	34.421	158
Rocca Susella	D - Intermedio	Lombardia	PV	218	14.752	68	9.834	45	9.834	45	34.421	158
Castel Condino	F - Ultraperiferico	Trentino-Alto Adige	TN	219	14.764	67	9.843	45	9.843	45	34.450	157
Carreto d'Asti	D - Intermedio	Piemonte	AT	219	14.764	67	9.843	45	9.843	45	34.450	157
Pino d'Asti	D - Intermedio	Piemonte	AT	219	14.764	67	9.843	45	9.843	45	34.450	157
Alisone	D - Intermedio	Piemonte	CN	220	14.777	67	9.851	45	9.851	45	34.480	157
Emarèse	D - Intermedio	Valle D'Aosta	AO	220	14.777	67	9.851	45	9.851	45	34.480	157
Marsaglia	D - Intermedio	Piemonte	CN	222	14.802	67	9.868	44	9.868	44	34.539	156
Cusino	E - Periferico	Lombardia	CO	223	14.815	66	9.877	44	9.877	44	34.568	155
Tronzano Lago Maggiore	E - Periferico	Lombardia	VA	223	14.815	66	9.877	44	9.877	44	34.568	155
Corstone	D - Intermedio	Piemonte	AT	223	14.815	66	9.877	44	9.877	44	34.568	155
Montemezzo	E - Periferico	Lombardia	CO	224	14.828	66	9.885	44	9.885	44	34.598	154
Rosello	F - Ultraperiferico	Abruzzo	CH	224	14.828	66	9.885	44	9.885	44	34.598	154
Albarotto della Torre	D - Intermedio	Piemonte	CN	224	14.828	66	9.885	44	9.885	44	34.598	154
Stalti	E - Periferico	Calabria	RC	225	14.840	66	9.894	44	9.894	44	34.627	154
Montebruno	E - Periferico	Liguria	GE	225	14.840	66	9.894	44	9.894	44	34.627	154
Bionaz	D - Intermedio	Valle D'Aosta	AO	225	14.840	66	9.894	44	9.894	44	34.627	154
Polino	D - Intermedio	Umbria	TR	226	14.853	66	9.902	44	9.902	44	34.657	153
Las Plassas	E - Periferico	Sardegna	SU	227	14.866	65	9.910	44	9.910	44	34.687	153
Cecina	D - Intermedio	Lombardia	PV	227	14.866	65	9.910	44	9.910	44	34.687	153
Siris	D - Intermedio	Sardegna	OR	228	14.878	65	9.919	44	9.919	44	34.716	152
Collepietro	E - Periferico	Abruzzo	AQ	229	14.891	65	9.927	43	9.927	43	34.746	152
Valle dell'Angelo	E - Periferico	Campania	SA	229	14.891	65	9.927	43	9.927	43	34.746	152
Montemale di Cuneo	D - Intermedio	Piemonte	CN	229	14.891	65	9.927	43	9.927	43	34.746	152
Turania	D - Intermedio	Lazio	RI	230	14.904	65	9.936	43	9.936	43	34.775	151




Pradives	D - Intermedio	Piemonte	CN	230	14.904	65	9.936	43	9.936	34.775	151
Trezone	D - Intermedio	Lombardia	CO	231	14.916	65	9.944	43	9.944	34.805	151
Pennadomo	E - Periferico	Abruzzo	CH	232	14.929	64	9.953	43	9.953	34.834	150
Chiesanuova	D - Intermedio	Piemonte	TO	233	14.942	64	9.961	43	9.961	34.864	150
Loreggia	D - Intermedio	Piemonte	VB	233	14.942	64	9.961	43	9.961	34.864	150
Carpinzano	E - Periferico	Calabria	CS	234	14.954	64	9.970	43	9.970	34.893	149
Preone	D - Intermedio	Friuli Venezia Giulia	UD	234	14.954	64	9.970	43	9.970	34.893	149
Montezemolo	D - Intermedio	Piemonte	CN	234	14.954	64	9.970	43	9.970	34.893	149
Pigra	E - Periferico	Lombardia	CO	235	14.967	64	9.978	42	9.978	34.923	149
Campertogno	E - Periferico	Piemonte	VC	235	14.967	64	9.978	42	9.978	34.923	149
Vacone	E - Periferico	Lazio	RI	237	14.992	63	9.995	42	9.995	34.982	148
Rorà	D - Intermedio	Piemonte	TO	237	14.992	63	9.995	42	9.995	34.982	148
Tonengo	D - Intermedio	Piemonte	AT	237	14.992	63	9.995	42	9.995	34.982	148
Cusio	E - Periferico	Lombardia	BG	238	15.005	63	10.003	42	10.003	35.011	147
Cavizzana	E - Periferico	Trentino-Alto Adige	TN	238	15.005	63	10.003	42	10.003	35.011	147
Covara	D - Intermedio	Abruzzo	PE	238	15.005	63	10.003	42	10.003	35.011	147
Ponna	E - Periferico	Lombardia	CO	239	15.018	63	10.012	42	10.012	35.041	147
Pralli	E - Periferico	Piemonte	TO	239	15.018	63	10.012	42	10.012	35.041	147
Ascrea	D - Intermedio	Lazio	RI	240	15.030	63	10.020	42	10.020	35.071	146
Osidda	E - Periferico	Sardegna	NU	241	15.043	62	10.029	42	10.029	35.100	146
Tinnura	E - Periferico	Sardegna	OR	241	15.043	62	10.029	42	10.029	35.100	146
Poggio San Vicino	D - Intermedio	Marche	MC	241	15.043	62	10.029	42	10.029	35.100	146
Arola	E - Periferico	Piemonte	TO	242	15.056	62	10.037	41	10.037	35.130	145
Viale	D - Intermedio	Piemonte	VB	243	15.068	62	10.045	41	10.045	35.159	145
Barcis	D - Intermedio	Piemonte	AT	243	15.068	62	10.045	41	10.045	35.159	145
Sauze di Cesana	D - Intermedio	Friuli Venezia Giulia	PN	244	15.081	62	10.054	41	10.054	35.189	144
Pietracamela	E - Periferico	Piemonte	TO	247	15.119	61	10.079	41	10.079	35.277	143
Albagiara	E - Periferico	Abruzzo	TE	248	15.132	61	10.088	41	10.088	35.307	142
San Paolo Albanese	F - Ultraperiferico	Basilicata	PZ	248	15.132	61	10.088	41	10.088	35.307	142
Castelsantangelo sul Nera	E - Periferico	Marche	MC	249	15.144	61	10.096	41	10.096	35.336	142
Montaldeo	D - Intermedio	Piemonte	AL	249	15.144	61	10.096	41	10.096	35.336	142
Pompu	D - Intermedio	Sardegna	OR	249	15.144	61	10.096	41	10.096	35.336	142
Cansano	E - Periferico	Abruzzo	AQ	250	15.157	61	10.105	40	10.105	35.366	141
Cravagliana	E - Periferico	Piemonte	VC	250	15.157	61	10.105	40	10.105	35.366	141
Andreis	D - Intermedio	Friuli Venezia Giulia	PN	250	15.157	61	10.105	40	10.105	35.366	141
Exilles	D - Intermedio	Piemonte	TO	251	15.170	60	10.113	40	10.113	35.396	141
Gagliano Aterno	E - Periferico	Abruzzo	AQ	252	15.182	60	10.121	40	10.121	35.425	141
Dosso del Liro	E - Periferico	Lombardia	CO	252	15.182	60	10.121	40	10.121	35.425	141
Cintano	D - Intermedio	Piemonte	TO	252	15.182	60	10.121	40	10.121	35.425	141
Montacuto	D - Intermedio	Piemonte	AL	252	15.182	60	10.121	40	10.121	35.425	141
Quarna Sopra	D - Intermedio	Piemonte	VB	252	15.182	60	10.121	40	10.121	35.425	141
Pescopennataro	E - Periferico	Molise	IS	253	15.195	60	10.130	40	10.130	35.455	140
Bresimo	E - Periferico	Trentino-Alto Adige	TN	253	15.195	60	10.130	40	10.130	35.455	140
San Ponso	D - Intermedio	Piemonte	TO	253	15.195	60	10.130	40	10.130	35.455	140
Civiasco	E - Periferico	Piemonte	VC	254	15.207	60	10.138	40	10.138	35.484	140
Odalengo Piccolo	D - Intermedio	Piemonte	AL	255	15.220	60	10.147	40	10.147	35.514	139
Grandola Valsassina	D - Intermedio	Lombardia	LC	257	15.245	59	10.164	39	10.164	35.573	138
Coreglia Ligure	D - Intermedio	Liguria	GE	258	15.258	59	10.172	39	10.172	35.602	138
Vallipietra	E - Periferico	Lazio	RO	259	15.271	59	10.181	39	10.181	35.632	138
Fontanigorda	E - Periferico	Liguria	GE	261	15.296	59	10.197	39	10.197	35.691	137
Luserna	E - Periferico	Trentino-Alto Adige	TN	261	15.296	59	10.197	39	10.197	35.691	137




Avolasca	D - Intermedio	Piemonte	AL	262	15.309	58 10.206	39 10.206	39	35.720	136
Mombarcaro	D - Intermedio	Piemonte	CN	264	15.334	39 10.223	39 10.223	39	35.780	136
Proves/Proveis	E - Periferico	Trentino-Alto Adige	BZ	265	15.347	58 10.231	39 10.231	39	35.809	135
Sant'Eufemia a Maiella	E - Periferico	Abruzzo	PE	266	15.359	58 10.240	38 10.240	38	35.839	135
Acquafondata	E - Periferico	Lazio	FR	266	15.359	58 10.240	38 10.240	38	35.839	135
Valtona	E - Periferico	Lombardia	BG	267	15.372	58 10.248	38 10.248	38	35.868	134
Castroregio	E - Periferico	Calabria	CS	268	15.385	57 10.256	38 10.256	38	35.898	134
Castelbottaccio	E - Periferico	Molise	CB	269	15.397	57 10.265	38 10.265	38	35.927	134
Frassinio	E - Periferico	Piemonte	CN	269	15.397	57 10.265	38 10.265	38	35.927	134
Perletto	E - Periferico	Piemonte	CN	269	15.397	57 10.265	38 10.265	38	35.927	134
Vessalico	D - Intermedio	Liguria	IM	270	15.410	57 10.273	38 10.273	38	35.957	133
Concerviano	D - Intermedio	Lazio	RI	271	15.423	57 10.282	38 10.282	38	35.986	133
Caravonica	D - Intermedio	Liguria	IM	271	15.423	57 10.282	38 10.282	38	35.986	133
Castel di Torà	E - Periferico	Lazio	RI	272	15.435	57 10.290	38 10.290	38	36.016	132
Gorzegno	E - Periferico	Piemonte	CN	273	15.448	57 10.299	38 10.299	38	36.045	132
Cesio	D - Intermedio	Liguria	IM	273	15.448	57 10.299	38 10.299	38	36.045	132
Brittoli	E - Periferico	Abruzzo	PE	275	15.473	56 10.316	38 10.316	38	36.104	131
Ferrara di Monte Baldo	D - Intermedio	Veneto	VR	275	15.473	56 10.316	38 10.316	38	36.104	131
Fano Adriano	D - Intermedio	Abruzzo	TE	277	15.499	56 10.332	37 10.332	37	36.164	131
Canischio	D - Intermedio	Piemonte	TO	277	15.499	56 10.332	37 10.332	37	36.164	131
Borutta	D - Intermedio	Sardegna	SS	277	15.499	56 10.332	37 10.332	37	36.164	131
Villetta	D - Intermedio	Piemonte	VB	278	15.511	56 10.341	37 10.341	37	36.193	130
Tione degli Abruzzi	E - Periferico	Piemonte	VB	278	15.511	56 10.341	37 10.341	37	36.193	130
Montesegele	D - Intermedio	Lombardia	PV	279	15.524	56 10.349	37 10.349	37	36.223	130
Frasinetto	E - Periferico	Piemonte	AQ	280	15.537	55 10.358	37 10.358	37	36.252	129
Civitella Alfedena	F - Ultraperiferico	Abruzzo	AQ	280	15.537	55 10.358	37 10.358	37	36.252	129
Castel Vittorio	D - Intermedio	Liguria	IM	280	15.537	55 10.358	37 10.358	37	36.252	129
Blessagno	E - Periferico	Lombardia	CO	282	15.562	55 10.375	37 10.375	37	36.311	129
Brondello	D - Intermedio	Piemonte	CN	282	15.562	55 10.375	37 10.375	37	36.311	129
Castelvisconti	D - Intermedio	Lombardia	CR	283	15.575	55 10.383	37 10.383	37	36.341	128
Frontino	E - Periferico	Marche	PU	285	15.600	55 10.400	36 10.400	36	36.400	128
Montenero Sabino	D - Intermedio	Lazio	RI	287	15.625	54 10.417	36 10.417	36	36.459	127
Vaglio Serra	D - Intermedio	Piemonte	AT	287	15.625	54 10.417	36 10.417	36	36.459	127
Melle	E - Periferico	Piemonte	AT	288	15.638	54 10.425	36 10.425	36	36.488	127
Tramonti di Sopra	E - Periferico	Friuli Venezia Giulia	PN	290	15.663	54 10.442	36 10.442	36	36.548	126
Rasura	E - Periferico	Lombardia	SO	290	15.663	54 10.442	36 10.442	36	36.548	126
Albareto per San Marco	E - Periferico	Lombardia	SO	291	15.676	54 10.451	36 10.451	36	36.577	126
Salle	D - Intermedio	Abruzzo	PE	291	15.676	54 10.451	36 10.451	36	36.577	126
Lucinasco	D - Intermedio	Liguria	IM	291	15.676	54 10.451	36 10.451	36	36.577	126
Gamberale	F - Ultraperiferico	Abruzzo	CH	293	15.701	54 10.467	36 10.467	36	36.636	125
Nicorvo	D - Intermedio	Lombardia	PV	294	15.714	53 10.476	36 10.476	36	36.666	125
Noregugume	E - Periferico	Sardegna	NU	295	15.727	53 10.484	36 10.484	36	36.695	124
Pau	E - Periferico	Sardegna	OR	295	15.727	53 10.484	36 10.484	36	36.695	124
Rezzago	D - Intermedio	Lombardia	CO	295	15.727	53 10.484	36 10.484	36	36.695	124
Pamparato	D - Intermedio	Piemonte	CN	295	15.727	53 10.484	36 10.484	36	36.695	124
Vendrognò	D - Intermedio	Lombardia	LC	296	15.739	53 10.493	35 10.493	35	36.725	124
Ceppo Morelli	D - Intermedio	Piemonte	VB	297	15.752	53 10.501	35 10.501	35	36.754	124
Cairano	E - Periferico	Campania	AV	298	15.765	53 10.510	35 10.510	35	36.784	123
San Nazzaro Val Cavargna	E - Periferico	Lombardia	CO	298	15.765	53 10.510	35 10.510	35	36.784	123
Sant'Elena Sannita	E - Periferico	Molise	IS	298	15.765	53 10.510	35 10.510	35	36.784	123
Curcuris	E - Periferico	Sardegna	OR	298	15.765	53 10.510	35 10.510	35	36.784	123
Vallinfreda	D - Intermedio	Lazio	RO	298	15.765	53 10.510	35 10.510	35	36.784	123




Serravalle Langhe	D - Intermedio	Piemonte	CN	298	15.765	53 10.510	35 10.510	35	36.784	123
Comalba	E - Periferico	Lombardia	BG	300	15.790	53 10.527	35 10.527	35	36.843	123
Ronco Canavese	E - Periferico	Piemonte	TO	300	15.790	53 10.527	35 10.527	35	36.843	123
Serramezzana	D - Intermedio	Campania	SA	300	15.790	53 10.527	35 10.527	35	36.843	123
Albera Ligure	D - Intermedio	Piemonte	AL	300	15.790	53 10.527	35 10.527	35	36.843	123
Gressoney-La-Trinité	E - Periferico	Valle D'Aosta	AO	301	15.803	53 10.535	35 10.535	35	36.873	123
Castel di Ieri	E - Periferico	Abruzzo	AQ	303	15.828	52 10.552	35 10.552	35	36.932	122
Carona	E - Periferico	Lombardia	BG	304	15.840	52 10.560	35 10.560	35	36.961	122
Cis	E - Periferico	Trentino-Alto Adige	TN	304	15.840	52 10.560	35 10.560	35	36.961	122
Villanova Truschedu	D - Intermedio	Sardegna	OR	304	15.840	52 10.560	35 10.560	35	36.961	122
Fraine	F - Ultraperiferico	Abruzzo	CH	305	15.853	52 10.569	35 10.569	35	36.991	121
Pizzone	D - Intermedio	Molise	IS	305	15.853	52 10.569	35 10.569	35	36.991	121
Feisoglio	D - Intermedio	Piemonte	CN	305	15.853	52 10.569	35 10.569	35	36.991	121
Derovere	D - Intermedio	Lombardia	CR	306	15.866	52 10.577	35 10.577	35	37.020	121
Villamiroglio	D - Intermedio	Piemonte	AL	306	15.866	52 10.577	35 10.577	35	37.020	121
Viticuso	E - Periferico	Lazio	FR	309	15.904	51 10.603	34 10.603	34	37.109	120
Villa Verde	E - Periferico	Sardegna	OR	309	15.904	51 10.603	34 10.603	34	37.109	120
Trezzo Tinella	D - Intermedio	Piemonte	CN	309	15.904	51 10.603	34 10.603	34	37.109	120
Anversa degli Abruzzi	D - Intermedio	Abruzzo	AQ	310	15.916	51 10.611	34 10.611	34	37.138	120
Genuri	E - Periferico	Sardegna	SU	311	15.929	51 10.619	34 10.619	34	37.168	120
Bruno	D - Intermedio	Piemonte	AT	311	15.929	51 10.619	34 10.619	34	37.168	120
Simala	D - Intermedio	Piemonte	OR	311	15.929	51 10.619	34 10.619	34	37.168	120
Castel del Giudice	E - Periferico	Molise	IS	312	15.942	51 10.628	34 10.628	34	37.197	119
Castelletto Uzzone	E - Periferico	Piemonte	CN	314	15.967	51 10.645	34 10.645	34	37.257	119
Dorio	D - Intermedio	Lombardia	LC	316	15.992	51 10.662	34 10.662	34	37.316	118
Colletto Castelnuovo	D - Intermedio	Piemonte	TO	316	15.992	51 10.662	34 10.662	34	37.316	118
Acciano	E - Periferico	Abruzzo	AQ	317	16.005	50 10.670	34 10.670	34	37.345	118
Saint-Nicolas	E - Periferico	Valle D'Aosta	AO	317	16.005	50 10.670	34 10.670	34	37.345	118
Fraconalto	D - Intermedio	Piemonte	AL	317	16.005	50 10.670	34 10.670	34	37.345	118
Gremiasco	D - Intermedio	Piemonte	AL	317	16.005	50 10.670	34 10.670	34	37.345	118
Saint-Rhémy-en-Bosses	D - Intermedio	Valle D'Aosta	AO	318	16.018	50 10.678	34 10.678	34	37.375	118
San Biagio Saracinisco	E - Periferico	Lazio	FR	319	16.030	50 10.687	34 10.687	34	37.404	117
Civitaluparella	F - Ultraperiferico	Abruzzo	CH	320	16.043	50 10.695	33 10.695	33	37.434	117
Rezzo	E - Periferico	Liguria	IM	321	16.056	50 10.704	33 10.704	33	37.463	117
Aurigo	D - Intermedio	Liguria	IM	322	16.068	50 10.712	33 10.712	33	37.493	116
Pozzaglia Sabina	E - Periferico	Lazio	RI	323	16.081	50 10.721	33 10.721	33	37.522	116
Tessennano	E - Periferico	Lazio	VT	323	16.081	50 10.721	33 10.721	33	37.522	116
Traversella	D - Intermedio	Piemonte	TO	324	16.094	50 10.729	33 10.729	33	37.552	116
Cagnò	E - Periferico	Trentino-Alto Adige	TN	325	16.106	50 10.738	33 10.738	33	37.581	116
Canterano	D - Intermedio	Lazio	RO	325	16.106	50 10.738	33 10.738	33	37.581	116
Belveglio	D - Intermedio	Piemonte	AT	325	16.106	50 10.738	33 10.738	33	37.581	116
Grimacco	D - Intermedio	Friuli Venezia Giulia	UD	326	16.119	49 10.746	33 10.746	33	37.611	115
Somano	D - Intermedio	Piemonte	CN	326	16.119	49 10.746	33 10.746	33	37.611	115
Panettieri	E - Periferico	Calabria	CS	327	16.132	49 10.754	33 10.754	33	37.641	115
Sant'Alessio in Aspromonte	E - Periferico	Calabria	RC	327	16.132	49 10.754	33 10.754	33	37.641	115
Ailoche	D - Intermedio	Piemonte	BI	327	16.132	49 10.754	33 10.754	33	37.641	115
Asuni	E - Periferico	Sardegna	OR	328	16.144	49 10.763	33 10.763	33	37.670	115
Borrello	E - Periferico	Abruzzo	CH	330	16.170	49 10.780	33 10.780	33	37.729	114
Bene Lario	E - Periferico	Lombardia	CO	330	16.170	49 10.780	33 10.780	33	37.729	114
Stregna	D - Intermedio	Friuli Venezia Giulia	UD	330	16.170	49 10.780	33 10.780	33	37.729	114
Cinzano	D - Intermedio	Piemonte	TO	330	16.170	49 10.780	33 10.780	33	37.729	114
Loazzolo	D - Intermedio	Piemonte	AT	330	16.170	49 10.780	33 10.780	33	37.729	114




Lodine	E - Periferico	Sardegna	NU	332	16.195	49 10.797	33 10.797	33	37.788	114
Dogliola	F - Ultraperiferico	Abruzzo	CH	335	16.233	48 10.822	32 10.822	32	37.877	113
Villa del Bosco	D - Intermedio	Piemonte	BI	335	16.233	48 10.822	32 10.822	32	37.877	113
Bajardo	E - Periferico	Liguria	IM	336	16.246	48 10.830	32 10.830	32	37.906	113
Lettopalena	F - Ultraperiferico	Abruzzo	CH	336	16.246	48 10.830	32 10.830	32	37.906	113
Montemitro	F - Ultraperiferico	Molise	CB	336	16.246	48 10.830	32 10.830	32	37.906	113
Dolegna del Collo	D - Intermedio	Friuli Venezia Giulia	GO	336	16.246	48 10.830	32 10.830	32	37.906	113
Capranica Prenestina	E - Periferico	Lazio	RO	337	16.258	48 10.839	32 10.839	32	37.936	113
Ponzano Monferrato	D - Intermedio	Piemonte	AL	337	16.258	48 10.839	32 10.839	32	37.936	113
Guardabosone	D - Intermedio	Piemonte	VC	338	16.271	48 10.847	32 10.847	32	37.965	112
Cino	E - Periferico	Lombardia	SO	340	16.296	48 10.864	32 10.864	32	38.025	112
Voitido	D - Intermedio	Lombardia	CR	341	16.309	48 10.873	32 10.873	32	38.054	112
Lauregno/Laurein	E - Periferico	Trentino-Alto Adige	BZ	342	16.322	48 10.881	32 10.881	32	38.084	111
Fontecchio	D - Intermedio	Abruzzo	AQ	342	16.322	48 10.881	32 10.881	32	38.084	111
Pezzolo Valle Uzzone	E - Periferico	Piemonte	CN	343	16.334	48 10.889	32 10.889	32	38.113	111
Morro Reatino	D - Intermedio	Lazio	RI	343	16.334	48 10.889	32 10.889	32	38.113	111
Secinaro	E - Periferico	Abruzzo	AQ	344	16.347	48 10.898	32 10.898	32	38.143	111
Frassilongo	D - Intermedio	Trentino-Alto Adige	TN	344	16.347	48 10.898	32 10.898	32	38.143	111
Sant'Angelo Limosano	E - Periferico	Molise	CB	345	16.360	47 10.906	32 10.906	32	38.172	111
Marzio	D - Intermedio	Lombardia	VA	345	16.360	47 10.906	32 10.906	32	38.172	111
Montelongo	E - Periferico	Molise	CB	346	16.372	47 10.915	32 10.915	32	38.202	110
Monastero di Lanzo	E - Periferico	Piemonte	TO	346	16.372	47 10.915	32 10.915	32	38.202	110
Nureci	E - Periferico	Sardegna	OR	347	16.385	47 10.923	31 10.923	31	38.231	110
Villa Sant'Antonio	E - Periferico	Sardegna	OR	347	16.385	47 10.923	31 10.923	31	38.231	110
Petraro Ippino	D - Intermedio	Campania	AV	347	16.385	47 10.923	31 10.923	31	38.231	110
Gallodoro	D - Intermedio	Sicilia	ME	347	16.385	47 10.923	31 10.923	31	38.231	110
Cinte Tesino	E - Periferico	Trentino-Alto Adige	TN	350	16.423	47 10.949	31 10.949	31	38.320	109
Gambasca	D - Intermedio	Piemonte	CN	350	16.423	47 10.949	31 10.949	31	38.320	109
Pagnona	E - Periferico	Lombardia	LC	351	16.436	47 10.957	31 10.957	31	38.350	109
Crigliano	F - Ultraperiferico	Basilicata	MT	351	16.436	47 10.957	31 10.957	31	38.350	109
Jenne	E - Periferico	Lazio	RO	352	16.448	47 10.965	31 10.965	31	38.379	109
Parzanica	E - Periferico	Lombardia	BG	352	16.448	47 10.965	31 10.965	31	38.379	109
Monte Rinaldo	E - Periferico	Marche	FM	352	16.448	47 10.965	31 10.965	31	38.379	109
Smerillo	E - Periferico	Marche	FM	352	16.448	47 10.965	31 10.965	31	38.379	109
Terelle	E - Periferico	Lazio	FR	353	16.461	47 10.974	31 10.974	31	38.409	109
Capovalle	E - Periferico	Lombardia	BS	353	16.461	47 10.974	31 10.974	31	38.409	109
Taranta Peligna	F - Ultraperiferico	Abruzzo	CH	353	16.461	47 10.974	31 10.974	31	38.409	109
Vaillo di Nera	D - Intermedio	Umbria	PG	353	16.461	47 10.974	31 10.974	31	38.409	109
San Giacomo Filippo	E - Periferico	Lombardia	SO	354	16.473	47 10.982	31 10.982	31	38.438	109
Castelguidone	F - Ultraperiferico	Abruzzo	CH	354	16.473	47 10.982	31 10.982	31	38.438	109
San Colombano Belmonte	D - Intermedio	Piemonte	TO	354	16.473	47 10.982	31 10.982	31	38.438	109
Cimolais	E - Periferico	Friuli Venezia Giulia	PN	357	16.511	46 11.008	31 11.008	31	38.527	108
Menconico	E - Periferico	Lombardia	PV	358	16.524	46 11.016	31 11.016	31	38.556	108
Colle di Torà	E - Periferico	Lazio	RI	359	16.537	46 11.025	31 11.025	31	38.586	107
Sant'Angelo del Pesco	E - Periferico	Molise	IS	359	16.537	46 11.025	31 11.025	31	38.586	107
Bormida	D - Intermedio	Liguria	SV	359	16.537	46 11.025	31 11.025	31	38.586	107
Viola	D - Intermedio	Piemonte	CN	359	16.537	46 11.025	31 11.025	31	38.586	107
Sorradile	E - Periferico	Sardegna	OR	360	16.549	46 11.033	31 11.033	31	38.615	107
Colle Santa Lucia	E - Periferico	Veneto	BL	360	16.549	46 11.033	31 11.033	31	38.615	107
Fortunago	D - Intermedio	Lombardia	PV	360	16.549	46 11.033	31 11.033	31	38.615	107
Tramonti di Sotto	E - Periferico	Friuli Venezia Giulia	PN	361	16.562	46 11.041	31 11.041	31	38.645	107
Niella Belbo	E - Periferico	Piemonte	CN	361	16.562	46 11.041	31 11.041	31	38.645	107



Labro	D - Intermedio	Lazio	RI	361	16.562	46 11.041	31 11.041	31	38.645	107
Scopello	E - Periferico	Piemonte	VC	362	16.575	46 11.050	31 11.050	31	38.674	107
Onani	E - Periferico	Sardegna	NU	363	16.587	46 11.058	30 11.058	30	38.704	107
Nocera	F - Ultraperiferico	Calabria	CS	363	16.587	46 11.058	30 11.058	30	38.704	107
Rocca di Cave	E - Periferico	Lazio	RO	364	16.600	46 11.067	30 11.067	30	38.734	106
Triora	E - Periferico	Liguria	IM	364	16.600	46 11.067	30 11.067	30	38.734	106
Allai	E - Periferico	Sardegna	OR	364	16.600	46 11.067	30 11.067	30	38.734	106
Vendone	D - Intermedio	Liguria	SV	365	16.613	46 11.075	30 11.075	30	38.763	106
Cravanzana	D - Intermedio	Piemonte	CN	365	16.613	46 11.075	30 11.075	30	38.763	106
Abbateggio	D - Intermedio	Abruzzo	PE	366	16.625	45 11.084	30 11.084	30	38.793	106
Civitaampomparano	F - Ultraperiferico	Molise	CB	367	16.638	45 11.092	30 11.092	30	38.822	106
Margno	D - Intermedio	Lombardia	LC	367	16.638	45 11.092	30 11.092	30	38.822	106
Belvedere Langhe	E - Periferico	Piemonte	CN	368	16.651	45 11.100	30 11.100	30	38.852	106
Chialamberto	E - Periferico	Piemonte	TO	368	16.651	45 11.100	30 11.100	30	38.852	106
Neiviglie	D - Intermedio	Piemonte	CN	369	16.663	45 11.109	30 11.109	30	38.881	105
Sfruz	E - Periferico	Trentino-Alto Adige	TN	370	16.676	45 11.117	30 11.117	30	38.911	105
Monteleone di Fermo	D - Intermedio	Marche	FM	370	16.676	45 11.117	30 11.117	30	38.911	105
Assolo	E - Periferico	Sardegna	OR	371	16.689	45 11.126	30 11.126	30	38.940	105
Savogna	D - Intermedio	Friuli Venezia Giulia	UD	371	16.689	45 11.126	30 11.126	30	38.940	105
Erto e Casso	D - Intermedio	Friuli Venezia Giulia	PN	372	16.701	45 11.134	30 11.134	30	38.970	105
Molina Aterno	D - Intermedio	Abruzzo	AQ	374	16.727	45 11.151	30 11.151	30	39.029	104
Calvera	F - Ultraperiferico	Basilicata	PZ	375	16.739	45 11.160	30 11.160	30	39.058	104
Vicoli	D - Intermedio	Abruzzo	PE	375	16.739	45 11.160	30 11.160	30	39.058	104
Saint-Denis	D - Intermedio	Valle D'Aosta	AO	375	16.739	45 11.160	30 11.160	30	39.058	104
Tuffilo	F - Ultraperiferico	Abruzzo	CH	378	16.777	44 11.185	30 11.185	30	39.147	104
Campora	D - Intermedio	Campania	SA	378	16.777	44 11.185	30 11.185	30	39.147	104
Vobbia	D - Intermedio	Liguria	GE	380	16.803	44 11.202	29 11.202	29	39.206	103
Romagnano al Monte	D - Intermedio	Campania	SA	381	16.815	44 11.210	29 11.210	29	39.236	103
Cibiana di Cadore	D - Intermedio	Veneto	BL	381	16.815	44 11.210	29 11.210	29	39.236	103
Esportatu	E - Periferico	Sardegna	SS	382	16.828	44 11.219	29 11.219	29	39.265	103
Casalleggio Boiro	D - Intermedio	Piemonte	AL	382	16.828	44 11.219	29 11.219	29	39.265	103
Vanzone con San Carlo	D - Intermedio	Piemonte	VB	382	16.828	44 11.219	29 11.219	29	39.265	103
Clauzetto	D - Intermedio	Friuli Venezia Giulia	PN	383	16.841	44 11.227	29 11.227	29	39.295	103
Orvinio	D - Intermedio	Lazio	RI	383	16.841	44 11.227	29 11.227	29	39.295	103
Casteldelci	E - Periferico	Emilia-Romagna	RN	384	16.853	44 11.236	29 11.236	29	39.324	102
Centrache	E - Periferico	Calabria	CZ	385	16.866	44 11.244	29 11.244	29	39.354	102
Pelugo	E - Periferico	Trentino-Alto Adige	TN	385	16.866	44 11.244	29 11.244	29	39.354	102
Borgomale	D - Intermedio	Piemonte	CN	385	16.866	44 11.244	29 11.244	29	39.354	102
Quarna Sotto	D - Intermedio	Piemonte	VB	385	16.866	44 11.244	29 11.244	29	39.354	102
Piazzatorre	E - Periferico	Lombardia	BG	387	16.891	44 11.261	29 11.261	29	39.413	102
San Nicolò di Comelico	E - Periferico	Veneto	BL	388	16.904	44 11.269	29 11.269	29	39.442	102
Cessole	D - Intermedio	Piemonte	AT	388	16.904	44 11.269	29 11.269	29	39.442	102
Azzone	E - Periferico	Lombardia	BG	389	16.917	43 11.278	29 11.278	29	39.472	101
Mombello di Torino	D - Intermedio	Piemonte	TO	390	16.929	43 11.286	29 11.286	29	39.502	101
Montasola	E - Periferico	Lazio	RI	391	16.942	43 11.295	29 11.295	29	39.531	101
Scopa	E - Periferico	Piemonte	VC	391	16.942	43 11.295	29 11.295	29	39.531	101
Brosso	D - Intermedio	Piemonte	TO	394	16.980	43 11.320	29 11.320	29	39.620	101
Roccarvano	D - Intermedio	Piemonte	AT	395	16.993	43 11.328	29 11.328	29	39.649	100
Sauris	E - Periferico	Friuli Venezia Giulia	UD	396	17.005	43 11.337	29 11.337	29	39.679	100
Montorio nei Frentani	E - Periferico	Molise	CB	396	17.005	43 11.337	29 11.337	29	39.679	100
Costa de' Nobili	D - Intermedio	Lombardia	PV	396	17.005	43 11.337	29 11.337	29	39.679	100




Montaguto	E - Periferico	Campania	AV	397	17.018	43 11.345	29 11.345	39.708	100
Bocenago	F - Ultraperiferico	Trentino-Alto Adige	TN	397	17.018	43 11.345	29 11.345	39.708	100
Issime	D - Intermedio	Valle D'Aosta	AO	397	17.018	43 11.345	29 11.345	39.708	100
Anterivo/Altrei	D - Intermedio	Trentino-Alto Adige	BZ	398	17.031	43 11.354	29 11.354	39.738	100
Oliveto Lucano	E - Periferico	Basilicata	MT	399	17.043	43 11.362	28 11.362	39.767	100
Agra	E - Periferico	Lombardia	VA	399	17.043	43 11.362	28 11.362	39.767	100
Champorcher	D - Intermedio	Valle D'Aosta	AO	399	17.043	43 11.362	28 11.362	39.767	100
Collalto Sabino	D - Intermedio	Lazio	RI	400	17.056	43 11.371	28 11.371	39.797	99
Acquaviva d'Isernia	D - Intermedio	Molise	IS	402	17.081	42 11.387	28 11.387	39.856	99
Duronia	E - Periferico	Molise	CB	404	17.106	42 11.404	28 11.404	39.915	99
Opi	E - Periferico	Abruzzo	AQ	405	17.119	42 11.413	28 11.413	39.945	99
Lozio	F - Ultraperiferico	Lombardia	BS	405	17.119	42 11.413	28 11.413	39.945	99
Madonna del Sasso	D - Intermedio	Piemonte	VB	405	17.119	42 11.413	28 11.413	39.945	99
Montefalcone Appennino	E - Periferico	Marche	FM	407	17.144	42 11.430	28 11.430	40.004	98
Capraia Isola	E - Periferico	Toscana	LI	407	17.144	42 11.430	28 11.430	40.004	98
Gullmi	F - Ultraperiferico	Abruzzo	CH	407	17.144	42 11.430	28 11.430	40.004	98
Fagnano Alto	D - Intermedio	Abruzzo	AQ	407	17.144	42 11.430	28 11.430	40.004	98
Anzola d'Osola	D - Intermedio	Piemonte	VB	407	17.144	42 11.430	28 11.430	40.004	98
Volturna Appula	E - Periferico	Puglia	FG	408	17.157	42 11.438	28 11.438	40.033	98
San Damiano Macra	D - Intermedio	Piemonte	CN	408	17.157	42 11.438	28 11.438	40.033	98
Bessude	D - Intermedio	Sardegna	SS	408	17.157	42 11.438	28 11.438	40.033	98
Ussita	E - Periferico	Marche	MC	409	17.170	42 11.447	28 11.447	40.063	98
Ruffrè-Mendola	E - Periferico	Trentino-Alto Adige	TN	409	17.170	42 11.447	28 11.447	40.063	98
Nucetto	D - Intermedio	Piemonte	CN	410	17.182	42 11.455	28 11.455	40.092	98
Candidoni	D - Intermedio	Calabria	RC	412	17.208	42 11.472	28 11.472	40.151	97
Roddino	D - Intermedio	Piemonte	CN	413	17.220	42 11.480	28 11.480	40.181	97
Rigliato	E - Periferico	Friuli Venezia Giulia	UD	414	17.233	42 11.489	28 11.489	40.211	97
Alessandria del Carretto	F - Ultraperiferico	Calabria	CS	415	17.246	42 11.497	28 11.497	40.240	97
Berzano di San Pietro	D - Intermedio	Piemonte	AT	415	17.246	42 11.497	28 11.497	40.240	97
Laganadi	D - Intermedio	Calabria	RC	416	17.258	41 11.506	28 11.506	40.270	97
Garniga Terme	D - Intermedio	Trentino-Alto Adige	TN	416	17.258	41 11.506	28 11.506	40.270	97
Borghetto Mormorolo	D - Intermedio	Lombardia	PV	417	17.271	41 11.514	28 11.514	40.299	97
Trarigo Viggiona	D - Intermedio	Piemonte	VB	417	17.271	41 11.514	28 11.514	40.299	97
Sclafani Bagni	E - Periferico	Sicilia	PA	418	17.284	41 11.522	28 11.522	40.329	96
Marcedusa	E - Periferico	Calabria	CZ	419	17.296	41 11.531	28 11.531	40.358	96
Antrona Schieranco	D - Intermedio	Piemonte	VB	419	17.296	41 11.531	28 11.531	40.358	96
Turri	E - Periferico	Sardegna	SU	420	17.309	41 11.539	27 11.539	40.388	96
Morbello	D - Intermedio	Piemonte	AL	422	17.334	41 11.556	27 11.556	40.447	96
Prunetto	E - Periferico	Piemonte	CN	423	17.347	41 11.565	27 11.565	40.476	96
Odalengo Grande	D - Intermedio	Piemonte	AL	423	17.347	41 11.565	27 11.565	40.476	96
Santomena	E - Periferico	Campania	SA	425	17.372	41 11.582	27 11.582	40.535	95
Roccarotte del Greco	F - Ultraperiferico	Calabria	RC	425	17.372	41 11.582	27 11.582	40.535	95
Monte Vidon Combatte	D - Intermedio	Marche	FM	426	17.385	41 11.590	27 11.590	40.565	95
Cheremule	D - Intermedio	Sardegna	SS	426	17.385	41 11.590	27 11.590	40.565	95
Ronzone	E - Periferico	Trentino-Alto Adige	TN	428	17.410	41 11.607	27 11.607	40.624	95
Roncobello	E - Periferico	Lombardia	BG	429	17.423	41 11.615	27 11.615	40.654	95
Dambel	E - Periferico	Trentino-Alto Adige	TN	429	17.423	41 11.615	27 11.615	40.654	95
Fontainemore	D - Intermedio	Valle D'Aosta	AO	429	17.423	41 11.615	27 11.615	40.654	95
Altavilla Monferrato	D - Intermedio	Piemonte	AL	430	17.436	41 11.624	27 11.624	40.683	95
Castelnuovo Nigra	D - Intermedio	Piemonte	TO	430	17.436	41 11.624	27 11.624	40.683	95
Cerretto Langhe	D - Intermedio	Piemonte	CN	430	17.436	41 11.624	27 11.624	40.683	95
Aidomaggiore	E - Periferico	Sardegna	OR	431	17.448	40 11.632	27 11.632	40.713	94



Bova	F - Ultraperiferico Calabria	RC	431	17.448	40 11.632	27 11.632	27	40.713	94
Borghetto d'Arroscia	D - Intermedio Liguria	IM	431	17.448	40 11.632	27 11.632	27	40.713	94
Giusvalla	D - Intermedio Liguria	SV	432	17.461	40 11.641	27 11.641	27	40.742	94
Passerano Marmorito	D - Intermedio Piemonte	AT	433	17.474	40 11.649	27 11.649	27	40.772	94
Bieno	E - Periferico Trentino-Alto Adige	TN	434	17.486	40 11.658	27 11.658	27	40.801	94
Villa Sant'Angelo	D - Intermedio Abruzzo	AQ	434	17.486	40 11.658	27 11.658	27	40.801	94
Flussio	E - Periferico Sardegna	OR	436	17.512	40 11.674	27 11.674	27	40.860	94
Cervara di Roma	D - Intermedio Lazio	RO	436	17.512	40 11.674	27 11.674	27	40.860	94
Lorsica	D - Intermedio Liguria	GE	436	17.512	40 11.674	27 11.674	27	40.860	94
Brozolo	D - Intermedio Piemonte	TO	436	17.512	40 11.674	27 11.674	27	40.860	94
Brignano-Frascata	D - Intermedio Piemonte	AL	437	17.524	40 11.683	27 11.683	27	40.890	94
Formazza	E - Periferico Piemonte	VB	442	17.588	40 11.725	27 11.725	27	41.038	93
Levone	D - Intermedio Piemonte	TO	442	17.588	40 11.725	27 11.725	27	41.038	93
Mogorella	D - Intermedio Sardegna	OR	442	17.588	40 11.725	27 11.725	27	41.038	93
Senis	E - Periferico Sardegna	OR	443	17.600	40 11.733	26 11.733	26	41.067	93
Malosco	E - Periferico Trentino-Alto Adige	TN	443	17.600	40 11.733	26 11.733	26	41.067	93
Raveo	D - Intermedio Friuli Venezia Giulia	UD	443	17.600	40 11.733	26 11.733	26	41.067	93
Camerala Nuova	D - Intermedio Lazio	RO	444	17.613	40 11.742	26 11.742	26	41.097	93
Danta di Cadore	D - Intermedio Veneto	BL	444	17.613	40 11.742	26 11.742	26	41.097	93
Pennapiadimonte	E - Periferico Abruzzo	CH	445	17.626	40 11.750	26 11.750	26	41.126	92
Cittareale	E - Periferico Lazio	RI	445	17.626	40 11.750	26 11.750	26	41.126	92
Ronchi Valsugana	D - Intermedio Trentino-Alto Adige	TN	446	17.638	40 11.759	26 11.759	26	41.156	92
Rocchetta e Croce	D - Intermedio Campania	CE	447	17.651	39 11.767	26 11.767	26	41.185	92
Lillians	D - Intermedio Valle D'Aosta	AO	447	17.651	39 11.767	26 11.767	26	41.185	92
Dazio	E - Periferico Lombardia	SO	448	17.664	39 11.776	26 11.776	26	41.215	92
Fiacciano	D - Intermedio Lazio	RO	448	17.664	39 11.776	26 11.776	26	41.215	92
Castelletto Merli	D - Intermedio Piemonte	AL	448	17.664	39 11.776	26 11.776	26	41.215	92
Castel del Monte	E - Periferico Abruzzo	AQ	449	17.676	39 11.784	26 11.784	26	41.244	92
Meleti	D - Intermedio Lombardia	LO	452	17.714	39 11.809	26 11.809	26	41.333	91
Aia di Stura	E - Periferico Piemonte	TO	453	17.727	39 11.818	26 11.818	26	41.363	91
Gagliato	E - Periferico Calabria	CZ	457	17.777	39 11.852	26 11.852	26	41.481	91
Gaby	D - Intermedio Valle D'Aosta	AO	458	17.790	39 11.860	26 11.860	26	41.510	91
Montresta	F - Ultraperiferico Sardegna	OR	459	17.803	39 11.869	26 11.869	26	41.540	91
Favale di Malvaro	D - Intermedio Liguria	GE	459	17.803	39 11.869	26 11.869	26	41.540	91
Gonnoscodina	D - Intermedio Sardegna	OR	460	17.815	39 11.877	26 11.877	26	41.569	90
Armungia	F - Ultraperiferico Sardegna	SU	461	17.828	39 11.885	26 11.885	26	41.599	90
San Giovanni di Gerace	D - Intermedio Calabria	RC	461	17.828	39 11.885	26 11.885	26	41.599	90
Ofena	E - Periferico Abruzzo	AQ	462	17.841	39 11.894	26 11.894	26	41.628	90
Scheggino	D - Intermedio Umbria	PG	463	17.853	39 11.902	26 11.902	26	41.658	90
Ginestra degli Schiavoni	E - Periferico Campania	BN	464	17.866	39 11.911	26 11.911	26	41.688	90
Lequio Berria	D - Intermedio Piemonte	CN	464	17.866	39 11.911	26 11.911	26	41.688	90
Lupara	F - Ultraperiferico Molise	CB	466	17.891	38 11.928	26 11.928	26	41.747	90
Osiglia	E - Periferico Liguria	SV	467	17.904	38 11.936	26 11.936	26	41.776	89
Perloz	D - Intermedio Valle D'Aosta	AO	467	17.904	38 11.936	26 11.936	26	41.776	89
Sacco	E - Periferico Campania	SA	468	17.917	38 11.944	26 11.944	26	41.806	89
Nughedu Santa Vittoria	E - Periferico Sardegna	OR	469	17.929	38 11.953	25 11.953	25	41.835	89
Vallfiorina	E - Periferico Trentino-Alto Adige	TN	470	17.942	38 11.961	25 11.961	25	41.865	89
Floresta	F - Ultraperiferico Sicilia	ME	471	17.955	38 11.970	25 11.970	25	41.894	89
Castel Castagna	D - Intermedio Abruzzo	TE	471	17.955	38 11.970	25 11.970	25	41.894	89
Ortona dei Marsi	D - Intermedio Abruzzo	AQ	471	17.955	38 11.970	25 11.970	25	41.894	89
Pietranico	D - Intermedio Abruzzo	PE	471	17.955	38 11.970	25 11.970	25	41.894	89
Sassetta	D - Intermedio Toscana	LI	471	17.955	38 11.970	25 11.970	25	41.894	89




Fierozzo	D - Intermedio	Trentino-Alto Adige	TN	472	17.967	38 11.978	25 11.978	25	41.924	89
Colledimezzo	E - Periferico	Abruzzo	CH	473	17.980	38 11.987	25 11.987	25	41.953	89
Goni	E - Periferico	Sardegna	SU	473	17.980	38 11.987	25 11.987	25	41.953	89
Lasnigo	D - Intermedio	Lombardia	CO	473	17.980	38 11.987	25 11.987	25	41.953	89
Tiana	F - Ultraperiferico	Sardegna	NU	474	17.993	38 11.995	25 11.995	25	41.983	89
Santa Margherita di Staffora	E - Periferico	Lombardia	PV	475	18.005	38 12.004	25 12.004	25	42.012	88
Isole Tremiti	E - Periferico	Puglia	FG	475	18.005	38 12.004	25 12.004	25	42.012	88
Preià	D - Intermedio	Liguria	IM	475	18.005	38 12.004	25 12.004	25	42.012	88
Serra d'Alenio	E - Periferico	Calabria	CS	476	18.018	38 12.012	25 12.012	25	42.042	88
Comeglians	E - Periferico	Friuli Venezia Giulia	UD	476	18.018	38 12.012	25 12.012	25	42.042	88
Torre Mondovi	E - Periferico	Piemonte	CN	476	18.018	38 12.012	25 12.012	25	42.042	88
Montegallo	D - Intermedio	Marche	AP	476	18.018	38 12.012	25 12.012	25	42.042	88
Cantalupo Ligure	D - Intermedio	Piemonte	AL	476	18.018	38 12.012	25 12.012	25	42.042	88
Veglio	D - Intermedio	Piemonte	BI	477	18.031	38 12.020	25 12.020	25	42.072	88
Campofelice di Fitalia	E - Periferico	Sicilia	PA	478	18.043	38 12.029	25 12.029	25	42.101	88
Bannio Anzino	D - Intermedio	Piemonte	VB	478	18.043	38 12.029	25 12.029	25	42.101	88
Curino	D - Intermedio	Piemonte	BI	481	18.081	38 12.054	25 12.054	25	42.190	88
Monacilloni	E - Periferico	Molise	CB	483	18.107	37 12.071	25 12.071	25	42.249	87
Caglio	D - Intermedio	Lombardia	CO	483	18.107	37 12.071	25 12.071	25	42.249	87
Cunico	D - Intermedio	Piemonte	AT	483	18.107	37 12.071	25 12.071	25	42.249	87
San Pietro Avellana	E - Periferico	Molise	IS	484	18.119	37 12.080	25 12.080	25	42.278	87
San Polo Matese	E - Periferico	Piemonte	CB	484	18.119	37 12.080	25 12.080	25	42.278	87
Robella	D - Intermedio	Piemonte	AT	484	18.119	37 12.080	25 12.080	25	42.278	87
Vallada Agordina	E - Periferico	Veneto	BL	485	18.132	37 12.088	25 12.088	25	42.308	87
Ottone	F - Ultraperiferico	Emilia-Romagna	PC	485	18.132	37 12.088	25 12.088	25	42.308	87
Castel San Vincenzo	D - Intermedio	Molise	IS	485	18.132	37 12.088	25 12.088	25	42.308	87
Valle Cannobina	K - Codice in fase	Piemonte	VB	485	18.132	37 12.088	25 12.088	25	42.308	87
Rocca di Cambio	E - Periferico	Abruzzo	AQ	486	18.145	37 12.096	25 12.096	25	42.337	87
Ittireddu	E - Periferico	Sardegna	SS	486	18.145	37 12.096	25 12.096	25	42.337	87
Pescosansonesco	D - Intermedio	Piemonte	PE	486	18.145	37 12.096	25 12.096	25	42.337	87
Castino	D - Intermedio	Piemonte	CN	486	18.145	37 12.096	25 12.096	25	42.337	87
Anfo	E - Periferico	Lombardia	BS	487	18.157	37 12.105	25 12.105	25	42.367	87
Prata d'Ansidonia	D - Intermedio	Abruzzo	AQ	487	18.157	37 12.105	25 12.105	25	42.367	87
Villadeati	D - Intermedio	Piemonte	AL	487	18.157	37 12.105	25 12.105	25	42.367	87
Campotosto	E - Periferico	Abruzzo	AQ	489	18.183	37 12.122	25 12.122	25	42.426	87
Sernio	D - Intermedio	Lombardia	SO	489	18.183	37 12.122	25 12.122	25	42.426	87
Martis	E - Periferico	Sardegna	SS	491	18.208	37 12.139	25 12.139	25	42.485	87
Roburent	D - Intermedio	Piemonte	CN	491	18.208	37 12.139	25 12.139	25	42.485	87
Lei	E - Periferico	Sardegna	NU	492	18.221	37 12.147	25 12.147	25	42.515	86
Volongo	D - Intermedio	Lombardia	CR	492	18.221	37 12.147	25 12.147	25	42.515	86
Ripabottoni	E - Periferico	Molise	CB	493	18.233	37 12.155	25 12.155	25	42.544	86
Etroubles	D - Intermedio	Valle D'Aosta	AO	493	18.233	37 12.155	25 12.155	25	42.544	86
Argusto	E - Periferico	Calabria	CZ	495	18.259	37 12.172	25 12.172	25	42.603	86
Tortorella	E - Periferico	Campania	SA	495	18.259	37 12.172	25 12.172	25	42.603	86
Olimo al Brembo	E - Periferico	Lombardia	BG	497	18.284	37 12.189	25 12.189	25	42.662	86
Cellara	D - Intermedio	Calabria	CS	497	18.284	37 12.189	25 12.189	25	42.662	86
Colli sul Velino	D - Intermedio	Lazio	RI	497	18.284	37 12.189	25 12.189	25	42.662	86
San Pietro In Amantea	E - Periferico	Calabria	CS	498	18.297	37 12.198	24 12.198	24	42.692	86
Monopce	E - Periferico	Lazio	RI	498	18.297	37 12.198	24 12.198	24	42.692	86
Ravascletto	E - Periferico	Friuli Venezia Giulia	UD	501	18.335	37 12.223	24 12.223	24	42.781	85
Sini	E - Periferico	Sardegna	OR	501	18.335	37 12.223	24 12.223	24	42.781	85
Bulzi	E - Periferico	Sardegna	SS	502	18.347	37 12.231	24 12.231	24	42.810	85




Belgrate	D - Intermedio	Piemonte	Piemonte	VB	503	18.360	37 12.240	24 12.240	24	42.840	85
Cabella Ligure	D - Intermedio	Piemonte	Piemonte	AL	503	18.360	36 12.240	24 12.240	24	42.840	85
Rocca Santa Maria	E - Periferico	Abruzzo	Abruzzo	TE	504	18.372	36 12.248	24 12.248	24	42.869	85
Caraffa del Bianco	D - Intermedio	Calabria	Calabria	RC	505	18.385	36 12.257	24 12.257	24	42.899	85
Albugnano	D - Intermedio	Piemonte	Piemonte	AT	505	18.385	36 12.257	24 12.257	24	42.899	85
Parrano	D - Intermedio	Umbria	Umbria	TR	505	18.385	36 12.257	24 12.257	24	42.899	85
Selva di Cadore	E - Periferico	Veneto	Veneto	BL	506	18.398	36 12.265	24 12.265	24	42.928	85
Martone	D - Intermedio	Calabria	Calabria	RC	506	18.398	36 12.265	24 12.265	24	42.928	85
Colonna	D - Intermedio	Lombardia	Lombardia	CO	506	18.398	36 12.265	24 12.265	24	42.928	85
Mioglia	D - Intermedio	Liguria	Liguria	SV	507	18.410	36 12.274	24 12.274	24	42.958	85
Zignago	D - Intermedio	Liguria	Liguria	SP	507	18.410	36 12.274	24 12.274	24	42.958	85
Sala Comacina	D - Intermedio	Lombardia	Lombardia	CO	507	18.410	36 12.274	24 12.274	24	42.958	85
Rovegno	E - Periferico	Liguria	Liguria	GE	508	18.423	36 12.282	24 12.282	24	42.987	85
Doues	D - Intermedio	Valle D'Aosta	Valle D'Aosta	AO	509	18.436	36 12.291	24 12.291	24	43.017	85
Montedivove	E - Periferico	Marche	Marche	AP	510	18.448	36 12.299	24 12.299	24	43.046	84
Fenestrelle	D - Intermedio	Piemonte	Piemonte	TO	510	18.448	36 12.299	24 12.299	24	43.046	84
Moasca	D - Intermedio	Piemonte	Piemonte	AT	511	18.461	36 12.307	24 12.307	24	43.076	84
Terranova Sappo Minulio	E - Periferico	Calabria	Calabria	RC	512	18.474	36 12.316	24 12.316	24	43.105	84
Giave	E - Periferico	Sardegna	Sardegna	SS	512	18.474	36 12.316	24 12.316	24	43.105	84
Monterero Val Cocchiara	E - Periferico	Molise	Molise	IS	513	18.486	36 12.324	24 12.324	24	43.135	84
Pratiglione	D - Intermedio	Piemonte	Piemonte	TO	514	18.499	36 12.333	24 12.333	24	43.165	84
Loculi	D - Intermedio	Sardegna	Sardegna	NU	514	18.499	36 12.333	24 12.333	24	43.165	84
Ula Tirso	E - Periferico	Sardegna	Sardegna	OR	515	18.512	36 12.341	24 12.341	24	43.194	84
Valmazzola	D - Intermedio	Emilia-Romagna	Emilia-Romagna	PR	515	18.512	36 12.341	24 12.341	24	43.194	84
Lavenone	E - Periferico	Lombardia	Lombardia	BS	516	18.524	36 12.350	24 12.350	24	43.224	84
Salvitelle	E - Periferico	Campania	Campania	SA	517	18.537	36 12.358	24 12.358	24	43.253	84
Casalciprano	E - Periferico	Molise	Molise	CB	517	18.537	36 12.358	24 12.358	24	43.253	84
Ussaramanna	E - Periferico	Sardegna	Sardegna	SU	517	18.537	36 12.358	24 12.358	24	43.253	84
Montalto Carpassio	K - Codice in fase	Liguria	Liguria	IM	517	18.537	36 12.358	24 12.358	24	43.253	84
Treviso Bresciano	E - Periferico	Lombardia	Lombardia	BS	519	18.562	36 12.375	24 12.375	24	43.312	83
Madesimo	F - Ultraperiferico	Lombardia	Lombardia	SO	519	18.562	36 12.375	24 12.375	24	43.312	83
Roccasciura	E - Periferico	Molise	Molise	IS	520	18.575	36 12.383	24 12.383	24	43.342	83
Sant'Arcangelo Trimonte	D - Intermedio	Campania	Campania	BN	520	18.575	36 12.383	24 12.383	24	43.342	83
Pietraroja	E - Periferico	Campania	Campania	BN	522	18.600	36 12.400	24 12.400	24	43.401	83
Flietino	E - Periferico	Lazio	Lazio	FR	522	18.600	36 12.400	24 12.400	24	43.401	83
Agnara Calabria	D - Intermedio	Calabria	Calabria	RC	522	18.600	36 12.400	24 12.400	24	43.401	83
Goriano Sicoli	E - Periferico	Abruzzo	Abruzzo	AQ	523	18.613	36 12.409	24 12.409	24	43.430	83
Olivadi	E - Periferico	Calabria	Calabria	CZ	524	18.626	36 12.417	24 12.417	24	43.460	83
Tonezza del Cimone	D - Intermedio	Veneto	Veneto	VI	524	18.626	36 12.417	24 12.417	24	43.460	83
Pazzano	E - Periferico	Calabria	Calabria	RC	525	18.638	36 12.426	24 12.426	24	43.489	83
Laino	E - Periferico	Lombardia	Lombardia	CO	525	18.638	36 12.426	24 12.426	24	43.489	83
Tigilieto	D - Intermedio	Liguria	Liguria	GE	525	18.638	36 12.426	24 12.426	24	43.489	83
Montetrosso Grana	D - Intermedio	Piemonte	Piemonte	CN	526	18.651	35 12.434	24 12.434	24	43.519	83
Traves	D - Intermedio	Piemonte	Piemonte	TO	526	18.651	35 12.434	24 12.434	24	43.519	83
Gallo Matese	E - Periferico	Campania	Campania	CE	527	18.664	35 12.442	24 12.442	24	43.549	83
Amblar-Don	E - Periferico	Trentino-Alto Adige	Trentino-Alto Adige	TN	527	18.664	35 12.442	24 12.442	24	43.549	83
Carro	D - Intermedio	Liguria	Liguria	SP	527	18.664	35 12.442	24 12.442	24	43.549	83
Crocefieschi	D - Intermedio	Liguria	Liguria	GE	527	18.664	35 12.442	24 12.442	24	43.549	83
Carzano	D - Intermedio	Trentino-Alto Adige	Trentino-Alto Adige	TN	527	18.664	35 12.442	24 12.442	24	43.549	83
Navelli	D - Intermedio	Abruzzo	Abruzzo	AQ	528	18.676	35 12.451	24 12.451	24	43.578	83
San Procopio	D - Intermedio	Calabria	Calabria	RC	529	18.689	35 12.459	24 12.459	24	43.608	82
Sellia	D - Intermedio	Calabria	Calabria	CZ	529	18.689	35 12.459	24 12.459	24	43.608	82



Cenadi	E - Periferico	Calabria	CZ	530	18.702	35 12.468	24 12.468	24	43.637	82
Ussassi	F - Ultraperiferico	Sardegna	NU	532	18.727	35 12.485	23 12.485	23	43.696	82
Montecavo Versiglia	D - Intermedio	Lombardia	PV	532	18.727	35 12.485	23 12.485	23	43.696	82
Birori	E - Periferico	Sardegna	NU	533	18.740	35 12.493	23 12.493	23	43.726	82
Torriani	D - Intermedio	Campania	AV	533	18.740	35 12.493	23 12.493	23	43.726	82
Pareto	D - Intermedio	Piemonte	AL	533	18.740	35 12.493	23 12.493	23	43.726	82
Taceno	D - Intermedio	Lombardia	LC	534	18.752	35 12.502	23 12.502	23	43.755	82
Monno	E - Periferico	Lombardia	BS	535	18.765	35 12.510	23 12.510	23	43.785	82
Serralunga di Crea	D - Intermedio	Piemonte	AL	535	18.765	35 12.510	23 12.510	23	43.785	82
Cottanello	D - Intermedio	Lazio	RI	536	18.778	35 12.518	23 12.518	23	43.814	82
Cerano d'Intelvi	D - Intermedio	Lombardia	CO	536	18.778	35 12.518	23 12.518	23	43.814	82
Careggine	D - Intermedio	Toscana	LU	536	18.778	35 12.518	23 12.518	23	43.814	82
Montemignaio	D - Intermedio	Toscana	AR	536	18.778	35 12.518	23 12.518	23	43.814	82
Romana	E - Periferico	Sardegna	SS	537	18.790	35 12.527	23 12.527	23	43.844	82
Oroero	D - Intermedio	Liguria	GE	537	18.790	35 12.527	23 12.527	23	43.844	82
Montechiaro d'Acqui	D - Intermedio	Piemonte	AL	537	18.790	35 12.527	23 12.527	23	43.844	82
Poggio San Lorenzo	D - Intermedio	Lazio	RI	538	18.803	35 12.535	23 12.535	23	43.873	82
Novalesa	D - Intermedio	Piemonte	TO	538	18.803	35 12.535	23 12.535	23	43.873	82
Villalago	D - Intermedio	Abruzzo	AQ	539	18.816	35 12.544	23 12.544	23	43.903	81
Macchia Valfortore	E - Periferico	Molise	CB	540	18.828	35 12.552	23 12.552	23	43.933	81
Guardia Perticara	F - Ultraperiferico	Basilicata	PZ	540	18.828	35 12.552	23 12.552	23	43.933	81
Cimbergo	F - Ultraperiferico	Lombardia	BS	540	18.828	35 12.552	23 12.552	23	43.933	81
Balestrino	D - Intermedio	Liguria	SV	540	18.828	35 12.552	23 12.552	23	43.933	81
Serramonacesca	D - Intermedio	Abruzzo	PE	541	18.841	35 12.561	23 12.561	23	43.962	81
Santa Brigida	E - Periferico	Lombardia	BG	542	18.854	35 12.569	23 12.569	23	43.992	81
Macugnaga	E - Periferico	Piemonte	VB	542	18.854	35 12.569	23 12.569	23	43.992	81
Bompensiere	D - Intermedio	Sicilia	CL	542	18.854	35 12.569	23 12.569	23	43.992	81
Pertica Alta	E - Periferico	Lombardia	BS	543	18.866	35 12.577	23 12.577	23	44.021	81
Corleto Monforte	E - Periferico	Campania	SA	544	18.879	35 12.586	23 12.586	23	44.051	81
Taleggio	E - Periferico	Lombardia	BG	545	18.892	35 12.594	23 12.594	23	44.080	81
Monteforte Cilento	D - Intermedio	Campania	BG	545	18.892	35 12.594	23 12.594	23	44.080	81
Falvaterra	D - Intermedio	Lazio	FR	545	18.892	35 12.594	23 12.594	23	44.080	81
Ranzo	D - Intermedio	Liguria	IM	545	18.892	35 12.594	23 12.594	23	44.080	81
Bobbio Pellice	D - Intermedio	Piemonte	TO	545	18.892	35 12.594	23 12.594	23	44.080	81
Predoi/Prettau	F - Ultraperiferico	Trentino-Alto Adige	BZ	546	18.904	35 12.603	23 12.603	23	44.110	81
Casatiatico	D - Intermedio	Lazio	FR	546	18.904	35 12.603	23 12.603	23	44.110	81
Cappella Cantone	D - Intermedio	Lombardia	CR	546	18.904	35 12.603	23 12.603	23	44.110	81
Samone (TN)	E - Periferico	Trentino-Alto Adige	TN	547	18.917	35 12.611	23 12.611	23	44.139	81
Valvarone	D - Intermedio	Lombardia	LC	547	18.917	35 12.611	23 12.611	23	44.139	81
Carpineto Sinello	E - Periferico	Abruzzo	CH	549	18.942	35 12.628	23 12.628	23	44.198	81
Salisano	E - Periferico	Lazio	RI	549	18.942	35 12.628	23 12.628	23	44.198	81
Cavedago	D - Intermedio	Trentino-Alto Adige	TN	549	18.942	35 12.628	23 12.628	23	44.198	81
Claino con Osteno	E - Periferico	Lombardia	CO	550	18.955	34 12.637	23 12.637	23	44.228	80
Montemonaco	E - Periferico	Marche	AP	551	18.968	34 12.645	23 12.645	23	44.258	80
Cortiglione	D - Intermedio	Piemonte	AT	551	18.968	34 12.645	23 12.645	23	44.258	80
Cappadocia	D - Intermedio	Abruzzo	AQ	552	18.980	34 12.653	23 12.653	23	44.287	80
Roccantica	E - Periferico	Lazio	RI	553	18.993	34 12.662	23 12.662	23	44.317	80
Brallo di Pregola	E - Periferico	Lombardia	PV	553	18.993	34 12.662	23 12.662	23	44.317	80
Premia	D - Intermedio	Piemonte	VB	553	18.993	34 12.662	23 12.662	23	44.317	80
Longone Sabino	E - Periferico	Lazio	RI	554	19.005	34 12.670	23 12.670	23	44.346	80
Sant'Angelo a Fasanello	E - Periferico	Campania	SA	555	19.018	34 12.679	23 12.679	23	44.376	80
Challand-Saint-Victor	E - Periferico	Valle D'Aosta	AO	555	19.018	34 12.679	23 12.679	23	44.376	80



Castellino del Biferno	D - Intermedio	Molise	CB	555	19.018	34 12.679	23 12.679	44.376	80
Montaldo di Mondovì	E - Periferico	Piemonte	CN	556	19.031	34 12.687	23 12.687	44.405	80
Pignone	D - Intermedio	Liguria	SP	556	19.031	34 12.687	23 12.687	44.405	80
Banari	D - Intermedio	Sardegna	SS	557	19.043	34 12.696	23 12.696	44.435	80
San Mauro di Saline	D - Intermedio	Veneto	VR	557	19.043	34 12.696	23 12.696	44.435	80
Elini	F - Ultraperiferico	Sardegna	NU	558	19.056	34 12.704	23 12.704	44.464	80
Ciminà	D - Intermedio	Calabria	RC	558	19.056	34 12.704	23 12.704	44.464	80
Rogolo	D - Intermedio	Lombardia	SO	558	19.056	34 12.704	23 12.704	44.464	80
Posina	D - Intermedio	Veneto	VI	559	19.069	34 12.713	23 12.713	44.494	80
Cuccaro Vetere	D - Intermedio	Campania	SA	560	19.081	34 12.721	23 12.721	44.523	80
Pagno	D - Intermedio	Piemonte	CN	560	19.081	34 12.721	23 12.721	44.523	80
Isola del Piano	D - Intermedio	Marche	PU	562	19.107	34 12.738	23 12.738	44.582	79
Fonti Avoltri	E - Periferico	Friuli Venezia Giulia	UD	563	19.119	34 12.746	23 12.746	44.612	79
Aviatico	E - Periferico	Lombardia	BG	563	19.119	34 12.746	23 12.746	44.612	79
Andalo Valtellino	D - Intermedio	Lombardia	SO	563	19.119	34 12.746	23 12.746	44.612	79
Castelnovetto	D - Intermedio	Lombardia	PV	563	19.119	34 12.746	23 12.746	44.612	79
Sant'Anatolia di Narco	D - Intermedio	Umbria	PG	563	19.119	34 12.746	23 12.746	44.612	79
San Mauro la Bruca	D - Intermedio	Campania	SA	564	19.132	34 12.755	23 12.755	44.642	79
Rialto	D - Intermedio	Liguria	SV	564	19.132	34 12.755	23 12.755	44.642	79
Missanello	F - Ultraperiferico	Basilicata	PZ	565	19.145	34 12.763	23 12.763	44.671	79
Strembo	F - Ultraperiferico	Trentino-Alto Adige	TN	565	19.145	34 12.763	23 12.763	44.671	79
Barni	D - Intermedio	Lombardia	CO	565	19.145	34 12.763	23 12.763	44.671	79
Aramengo	D - Intermedio	Piemonte	AT	565	19.145	34 12.763	23 12.763	44.671	79
Zuglio	D - Intermedio	Friuli Venezia Giulia	UD	568	19.183	34 12.788	23 12.788	44.760	79
Torgnon	E - Periferico	Valle D'Aosta	AO	569	19.195	34 12.797	22 12.797	44.789	79
Teana	F - Ultraperiferico	Basilicata	PZ	569	19.195	34 12.797	22 12.797	44.789	79
San Zenone al Po	D - Intermedio	Lombardia	PV	569	19.195	34 12.797	22 12.797	44.789	79
Mandanici	D - Intermedio	Sicilia	ME	569	19.195	34 12.797	22 12.797	44.789	79
Antey-Saint-André	D - Intermedio	Valle D'Aosta	AO	571	19.221	34 12.814	22 12.814	44.848	79
Borgo Pace	E - Periferico	Marche	PU	572	19.233	34 12.822	22 12.822	44.878	78
Proceno	E - Periferico	Lazio	VT	573	19.246	34 12.831	22 12.831	44.907	78
Rosasco	D - Intermedio	Lombardia	PV	574	19.259	34 12.839	22 12.839	44.937	78
Morrone del Sannio	E - Periferico	Molise	CB	576	19.284	33 12.856	22 12.856	44.996	78
Cantaira	E - Periferico	Piemonte	TO	576	19.284	33 12.856	22 12.856	44.996	78
Escolca	E - Periferico	Sardegna	SU	576	19.284	33 12.856	22 12.856	44.996	78
Costa Valle Imagna	D - Intermedio	Lombardia	BG	576	19.284	33 12.856	22 12.856	44.996	78
Vinchio	D - Intermedio	Piemonte	AT	576	19.284	33 12.856	22 12.856	44.996	78
Forni di Sotto	E - Periferico	Friuli Venezia Giulia	UD	578	19.309	33 12.873	22 12.873	45.055	78
Monchiero	D - Intermedio	Piemonte	CN	578	19.309	33 12.873	22 12.873	45.055	78
Postua	D - Intermedio	Piemonte	VC	578	19.309	33 12.873	22 12.873	45.055	78
Mara	E - Periferico	Sardegna	SS	579	19.322	33 12.881	22 12.881	45.085	78
Mazzin	E - Periferico	Trentino-Alto Adige	TN	579	19.322	33 12.881	22 12.881	45.085	78
Plea	D - Intermedio	Piemonte	AT	579	19.322	33 12.881	22 12.881	45.085	78
Vigolo	E - Periferico	Lombardia	BG	580	19.335	33 12.890	22 12.890	45.114	78
Configni	D - Intermedio	Lazio	RI	581	19.347	33 12.898	22 12.898	45.144	78
Torre Beretti e Castellaro	D - Intermedio	Lombardia	PV	581	19.347	33 12.898	22 12.898	45.144	78
Mongiuffi Melia	E - Periferico	Sicilia	ME	582	19.360	33 12.907	22 12.907	45.173	78
Monteleone di Spoleto	E - Periferico	Umbria	PG	582	19.360	33 12.907	22 12.907	45.173	78
Gosaldo	E - Periferico	Veneto	BL	582	19.360	33 12.907	22 12.907	45.173	78
Capriana	E - Periferico	Trentino-Alto Adige	TN	583	19.373	33 12.915	22 12.915	45.203	78
San Sebastiano Curone	D - Intermedio	Piemonte	AL	583	19.373	33 12.915	22 12.915	45.203	78
Drena	D - Intermedio	Trentino-Alto Adige	TN	583	19.373	33 12.915	22 12.915	45.203	78



Scontrone	E - Periferico	Abruzzo	AQ	585	19.398	33 12.932	22 12.932	45.262	77
Corte Brughnatella	E - Periferico	Emilia-Romagna	PC	586	19.411	33 12.940	22 12.940	45.291	77
Fonteno	E - Periferico	Lombardia	BG	587	19.423	33 12.949	22 12.949	45.321	77
Carbone	F - Ultraperiferico	Basilicata	PZ	587	19.423	33 12.949	22 12.949	45.321	77
Bevi	F - Ultraperiferico	Sardegna	NU	587	19.423	33 12.949	22 12.949	45.321	77
San Lorenzo Bellizzi	F - Ultraperiferico	Calabria	CS	588	19.436	33 12.957	22 12.957	45.350	77
Taipana	D - Intermedio	Friuli Venezia Giulia	UD	588	19.436	33 12.957	22 12.957	45.350	77
Oneta	D - Intermedio	Lombardia	BG	588	19.436	33 12.957	22 12.957	45.350	77
Borgiallo	D - Intermedio	Piemonte	TO	588	19.436	33 12.957	22 12.957	45.350	77
Sant'Agata del Bianco	D - Intermedio	Calabria	RC	589	19.449	33 12.966	22 12.966	45.380	77
Carfizzi	E - Periferico	Calabria	KR	590	19.461	33 12.974	22 12.974	45.410	77
Pauli Arbarei	E - Periferico	Sardegna	SU	590	19.461	33 12.974	22 12.974	45.410	77
Fossato Serralta	D - Intermedio	Calabria	CZ	591	19.474	33 12.983	22 12.983	45.439	77
Armento	F - Ultraperiferico	Basilicata	PZ	593	19.499	33 12.999	22 12.999	45.498	77
Basico	E - Periferico	Sicilia	ME	594	19.512	33 13.008	22 13.008	45.528	77
Camerana	D - Intermedio	Piemonte	CN	594	19.512	33 13.008	22 13.008	45.528	77
Cesara	D - Intermedio	Piemonte	VB	594	19.512	33 13.008	22 13.008	45.528	77
Castelnuovo di Conza	E - Periferico	Campania	SA	595	19.525	33 13.016	22 13.016	45.557	77
Grana	D - Intermedio	Piemonte	AT	595	19.525	33 13.016	22 13.016	45.557	77
Fardella	F - Ultraperiferico	Basilicata	PZ	596	19.537	33 13.025	22 13.025	45.587	76
Lenna	E - Periferico	Lombardia	BG	598	19.563	33 13.042	22 13.042	45.646	76
Stazzona	E - Periferico	Lombardia	CO	598	19.563	33 13.042	22 13.042	45.646	76
Cinetio Romano	D - Intermedio	Lazio	RO	598	19.563	33 13.042	22 13.042	45.646	76
Telve di Sopra	D - Intermedio	Trentino-Alto Adige	TN	599	19.575	33 13.050	22 13.050	45.675	76
Borbona	E - Periferico	Lazio	RI	601	19.601	33 13.067	22 13.067	45.735	76
Valgoglio	E - Periferico	Lombardia	BG	601	19.601	33 13.067	22 13.067	45.735	76
Castelfondo	E - Periferico	Trentino-Alto Adige	TN	601	19.601	33 13.067	22 13.067	45.735	76
Frisanco	D - Intermedio	Friuli Venezia Giulia	PN	601	19.601	33 13.067	22 13.067	45.735	76
Tribogna	D - Intermedio	Liguria	GE	601	19.601	33 13.067	22 13.067	45.735	76
Ottati	E - Periferico	Campania	SA	602	19.613	33 13.075	22 13.075	45.764	76
Paspardo	F - Ultraperiferico	Lombardia	BS	602	19.613	33 13.075	22 13.075	45.764	76
Lisciano Niccone	D - Intermedio	Umbria	PG	602	19.613	33 13.075	22 13.075	45.764	76
Malsana	E - Periferico	Liguria	SP	603	19.626	33 13.084	22 13.084	45.794	76
San Felice del Molise	F - Ultraperiferico	Molise	CB	603	19.626	33 13.084	22 13.084	45.794	76
Molini di Tiroa	D - Intermedio	Liguria	IM	603	19.626	33 13.084	22 13.084	45.794	76
Bianzano	D - Intermedio	Lombardia	BG	604	19.638	33 13.092	22 13.092	45.823	76
Jacurso	D - Intermedio	Calabria	CZ	605	19.651	32 13.101	22 13.101	45.853	76
Campodimele	D - Intermedio	Lazio	LT	605	19.651	32 13.101	22 13.101	45.853	76
Vinadio	D - Intermedio	Piemonte	CN	605	19.651	32 13.101	22 13.101	45.853	76
Dualchi	E - Periferico	Sardegna	NU	606	19.664	32 13.109	22 13.109	45.882	76
Carpinetto della Nora	D - Intermedio	Abruzzo	PE	606	19.664	32 13.109	22 13.109	45.882	76
Camerata Cornello	D - Intermedio	Lombardia	BG	606	19.664	32 13.109	22 13.109	45.882	76
Piovà Massaia	D - Intermedio	Piemonte	AT	606	19.664	32 13.109	22 13.109	45.882	76
Cassinaco	D - Intermedio	Piemonte	AT	607	19.676	32 13.118	22 13.118	45.912	76
Cerrosimo	F - Ultraperiferico	Basilicata	PZ	608	19.689	32 13.126	22 13.126	45.941	76
Vesime	D - Intermedio	Piemonte	AT	608	19.689	32 13.126	22 13.126	45.941	76
Losine	E - Periferico	Lombardia	BS	609	19.702	32 13.135	22 13.135	45.971	75
Perfida Bassa	E - Periferico	Lombardia	BS	609	19.702	32 13.135	22 13.135	45.971	75
Estorzili	F - Ultraperiferico	Sardegna	SU	609	19.702	32 13.135	22 13.135	45.971	75
Piozzano	D - Intermedio	Emilia-Romagna	PC	609	19.702	32 13.135	22 13.135	45.971	75
Giaglione	D - Intermedio	Piemonte	TO	609	19.702	32 13.135	22 13.135	45.971	75
Grazzano Badoglio	D - Intermedio	Piemonte	AT	609	19.702	32 13.135	22 13.135	45.971	75




San Tomaso Agordino	E - Periferico	Veneto	BL	610	19.714	32 13.143	22 13.143	46.000	75
Fabbrica Curone	D - Intermedio	Piemonte	AL	610	19.714	32 13.143	22 13.143	46.000	75
Mombasiglio	D - Intermedio	Piemonte	CN	610	19.714	32 13.143	22 13.143	46.000	75
Romallo	E - Periferico	Trentino-Alto Adige	TN	611	19.727	32 13.151	22 13.151	46.030	75
Calasca-Castiglione	D - Intermedio	Piemonte	VB	611	19.727	32 13.151	22 13.151	46.030	75
Accumoli	E - Periferico	Lazio	RI	612	19.740	32 13.160	22 13.160	46.059	75
Terigu	E - Periferico	Sardegna	SS	612	19.740	32 13.160	22 13.160	46.059	75
Rivamonte Agordino	E - Periferico	Veneto	BL	612	19.740	32 13.160	22 13.160	46.059	75
Suardi	D - Intermedio	Lombardia	PV	612	19.740	32 13.160	22 13.160	46.059	75
Sciliato	D - Intermedio	Sicilia	PA	612	19.740	32 13.160	22 13.160	46.059	75
Castello dell'Acqua	D - Intermedio	Lombardia	SO	613	19.752	32 13.168	21 13.168	46.089	75
Sassinoro	D - Intermedio	Lombardia	BN	614	19.765	32 13.177	21 13.177	46.119	75
Ottiglio	D - Intermedio	Piemonte	AL	614	19.765	32 13.177	21 13.177	46.119	75
Belmonte in Sabina	D - Intermedio	Lazio	RI	616	19.790	32 13.194	21 13.194	46.178	75
Lusevera	D - Intermedio	Friuli Venezia Giulia	UD	617	19.803	32 13.202	21 13.202	46.207	75
Pessinetto	D - Intermedio	Piemonte	TO	617	19.803	32 13.202	21 13.202	46.207	75
Salbertrand	D - Intermedio	Piemonte	TO	617	19.803	32 13.202	21 13.202	46.207	75
Anela	E - Periferico	Sardegna	SS	618	19.816	32 13.210	21 13.210	46.237	75
Baressa	E - Periferico	Sardegna	OR	618	19.816	32 13.210	21 13.210	46.237	75
Villetta Barrea	F - Ultraperiferico	Abruzzo	AQ	618	19.816	32 13.210	21 13.210	46.237	75
Casorzo	D - Intermedio	Piemonte	AT	618	19.816	32 13.210	21 13.210	46.237	75
Cortino	E - Periferico	Abruzzo	TE	619	19.828	32 13.219	21 13.219	46.266	75
Chiusaforte	D - Intermedio	Friuli Venezia Giulia	UD	619	19.828	32 13.219	21 13.219	46.266	75
Dizzasco	D - Intermedio	Lombardia	CO	619	19.828	32 13.219	21 13.219	46.266	75
Faeto	E - Periferico	Puglia	FG	621	19.854	32 13.236	21 13.236	46.325	75
Monesiglio	D - Intermedio	Piemonte	CN	621	19.854	32 13.236	21 13.236	46.325	75
Azzanello	D - Intermedio	Lombardia	CR	624	19.892	32 13.261	21 13.261	46.414	74
Campochiaro	E - Periferico	Molise	CB	625	19.904	32 13.270	21 13.270	46.443	74
Poggio Sannita	E - Periferico	Molise	IS	625	19.904	32 13.270	21 13.270	46.443	74
Acquaviva Collecroce	F - Ultraperiferico	Molise	CB	625	19.904	32 13.270	21 13.270	46.443	74
Val di Nizza	D - Intermedio	Lombardia	PV	625	19.904	32 13.270	21 13.270	46.443	74
Belmonte Piceno	D - Intermedio	Marche	FM	626	19.917	32 13.278	21 13.278	46.473	74
Roccella Valdemone	E - Periferico	Sicilia	ME	627	19.930	32 13.286	21 13.286	46.503	74
Plodio	D - Intermedio	Liguria	SV	631	19.980	32 13.320	21 13.320	46.621	74
Padria	E - Periferico	Sardegna	SS	632	19.993	32 13.329	21 13.329	46.650	74
Pessina Cremonese	D - Intermedio	Lombardia	CR	632	19.993	32 13.329	21 13.329	46.650	74
Villa Cellera	E - Periferico	Abruzzo	PE	633	20.006	32 13.337	21 13.337	46.680	74
Griante	D - Intermedio	Lombardia	CO	633	20.006	32 13.337	21 13.337	46.680	74
Monsampietro Morico	D - Intermedio	Marche	FM	634	20.018	32 13.346	21 13.346	46.709	74
Posta	E - Periferico	Lazio	RI	635	20.031	32 13.354	21 13.354	46.739	74
Carunchio	F - Ultraperiferico	Abruzzo	CH	636	20.044	32 13.362	21 13.362	46.768	74
Siddi	E - Periferico	Sardegna	SU	637	20.056	31 13.371	21 13.371	46.798	73
Terzolas	E - Periferico	Trentino-Alto Adige	TN	637	20.056	31 13.371	21 13.371	46.798	73
Bossolasco	D - Intermedio	Piemonte	CN	638	20.069	31 13.379	21 13.379	46.827	73
Trivigno	E - Periferico	Basilicata	PZ	639	20.082	31 13.388	21 13.388	46.857	73
Magomadas	E - Periferico	Sardegna	OR	639	20.082	31 13.388	21 13.388	46.857	73
San Damiano al Colle	D - Intermedio	Lombardia	PV	640	20.094	31 13.396	21 13.396	46.887	73
Tovo di Sant'Agata	D - Intermedio	Lombardia	SO	640	20.094	31 13.396	21 13.396	46.887	73
Cercepiccola	D - Intermedio	Molise	CB	642	20.120	31 13.413	21 13.413	46.946	73
Neoneli	E - Periferico	Sardegna	OR	645	20.158	31 13.438	21 13.438	47.034	73
Framura	D - Intermedio	Liguria	SP	645	20.158	31 13.438	21 13.438	47.034	73
Perrero	D - Intermedio	Piemonte	TO	645	20.158	31 13.438	21 13.438	47.034	73



Salcito	E - Periferico	Molise	CB	646	20.170	31 13.447	21 13.447	21	47.064	73
Montenerodomo	F - Ultraperiferico	Abruzzo	GH	646	20.170	31 13.447	21 13.447	21	47.064	73
Sormano	D - Intermedio	Lombardia	CO	646	20.170	31 13.447	21 13.447	21	47.064	73
Pietrarubbia	E - Periferico	Marche	PU	647	20.183	31 13.455	21 13.455	21	47.093	73
Pieve Tesino	E - Periferico	Trentino-Alto Adige	TN	649	20.208	31 13.472	21 13.472	21	47.152	73
Parodi Ligure	D - Intermedio	Piemonte	AL	650	20.221	31 13.481	21 13.481	21	47.182	73
Capitignano	D - Intermedio	Abruzzo	AQ	651	20.234	31 13.489	21 13.489	21	47.212	73
Morigerati	D - Intermedio	Campania	SA	651	20.234	31 13.489	21 13.489	21	47.212	73
Greci	E - Periferico	Campania	AV	653	20.259	31 13.506	21 13.506	21	47.271	72
Monte Cerignone	E - Periferico	Marche	PU	653	20.259	31 13.506	21 13.506	21	47.271	72
Serri	E - Periferico	Sardegna	SU	653	20.259	31 13.506	21 13.506	21	47.271	72
Pereto	D - Intermedio	Abruzzo	AQ	653	20.259	31 13.506	21 13.506	21	47.271	72
Lovero	D - Intermedio	Lombardia	SO	653	20.259	31 13.506	21 13.506	21	47.271	72
Lucito	E - Periferico	Molise	CB	654	20.271	31 13.514	21 13.514	21	47.300	72
Villanovaforru	E - Periferico	Sardegna	SU	654	20.271	31 13.514	21 13.514	21	47.300	72
Roizo	E - Periferico	Veneto	VI	654	20.271	31 13.514	21 13.514	21	47.300	72
Giano Vetusto	D - Intermedio	Campania	CE	654	20.271	31 13.514	21 13.514	21	47.300	72
Argegno	D - Intermedio	Lombardia	CO	654	20.271	31 13.514	21 13.514	21	47.300	72
Braies/Prags	F - Ultraperiferico	Trentino-Alto Adige	BZ	655	20.284	31 13.523	21 13.523	21	47.330	72
Frazzano	E - Periferico	Sicilia	ME	657	20.309	31 13.540	21 13.540	21	47.389	72
Cloz	E - Periferico	Trentino-Alto Adige	TN	657	20.309	31 13.540	21 13.540	21	47.389	72
Roccasale	D - Intermedio	Abruzzo	AQ	658	20.322	31 13.548	21 13.548	21	47.418	72
Magliano Vetere	D - Intermedio	Campania	SA	658	20.322	31 13.548	21 13.548	21	47.418	72
Marmellino	E - Periferico	Lombardia	BS	659	20.335	31 13.557	21 13.557	21	47.448	72
Bagnaria	D - Intermedio	Lombardia	PV	661	20.360	31 13.573	21 13.573	21	47.507	72
Garbagna	D - Intermedio	Piemonte	AL	661	20.360	31 13.573	21 13.573	21	47.507	72
Fiastra	D - Intermedio	Marche	MC	663	20.385	31 13.590	20 13.590	20	47.566	72
Scapoli	D - Intermedio	Molise	IS	663	20.385	31 13.590	20 13.590	20	47.566	72
Ruinias	E - Periferico	Sardegna	OR	664	20.398	31 13.599	20 13.599	20	47.596	72
San Costantino Albanese	F - Ultraperiferico	Basilicata	PZ	664	20.398	31 13.599	20 13.599	20	47.596	72
Colle San Magno	D - Intermedio	Lazio	FR	664	20.398	31 13.599	20 13.599	20	47.596	72
Malvagna	E - Periferico	Sicilia	ME	666	20.423	31 13.616	20 13.616	20	47.655	72
Daiano	E - Periferico	Trentino-Alto Adige	TN	666	20.423	31 13.616	20 13.616	20	47.655	72
Vione	E - Periferico	Lombardia	BS	667	20.436	31 13.624	20 13.624	20	47.684	71
Teti	F - Ultraperiferico	Sardegna	NU	667	20.436	31 13.624	20 13.624	20	47.684	71
Bondone	F - Ultraperiferico	Trentino-Alto Adige	TN	667	20.436	31 13.624	20 13.624	20	47.684	71
Bastia Mondovì	D - Intermedio	Piemonte	CN	667	20.436	31 13.624	20 13.624	20	47.684	71
Algua	D - Intermedio	Lombardia	BG	668	20.449	31 13.632	20 13.632	20	47.714	71
Romagnese	E - Periferico	Lombardia	PV	669	20.461	31 13.641	20 13.641	20	47.743	71
Cerveno	F - Ultraperiferico	Lombardia	BS	669	20.461	31 13.641	20 13.641	20	47.743	71
Papasidero	F - Ultraperiferico	Calabria	CS	671	20.487	31 13.658	20 13.658	20	47.802	71
Cassano Valcuvia	D - Intermedio	Lombardia	VA	671	20.487	31 13.658	20 13.658	20	47.802	71
Monte San Giovanni in Sabina	D - Intermedio	Lazio	RI	672	20.499	31 13.666	20 13.666	20	47.832	71
Tavenna	E - Periferico	Molise	CB	673	20.512	30 13.675	20 13.675	20	47.861	71
Forlì del Sannio	D - Intermedio	Molise	IS	673	20.512	30 13.675	20 13.675	20	47.861	71
Croviana	E - Periferico	Trentino-Alto Adige	TN	675	20.537	30 13.692	20 13.692	20	47.920	71
Magreglio	D - Intermedio	Lombardia	CO	676	20.550	30 13.700	20 13.700	20	47.950	71
Gravere	D - Intermedio	Piemonte	TO	676	20.550	30 13.700	20 13.700	20	47.950	71
Cremia	E - Periferico	Lombardia	CO	677	20.563	30 13.708	20 13.708	20	47.980	71
Caderzone Terme	F - Ultraperiferico	Trentino-Alto Adige	TN	678	20.575	30 13.717	20 13.717	20	48.009	71
Cervineto	E - Periferico	Friuli Venezia Giulia	UD	679	20.588	30 13.725	20 13.725	20	48.039	71
Vastogiardini	E - Periferico	Molise	IS	679	20.588	30 13.725	20 13.725	20	48.039	71




Casapè	D - Intermedio	Lazio	RO	679	20.588	30 13.725	20 13.725	20	48.039	71
Bottidda	D - Intermedio	Sardegna	SS	679	20.588	30 13.725	20 13.725	20	48.039	71
Pertosa	D - Intermedio	Campania	SA	680	20.601	30 13.734	20 13.734	20	48.068	71
Torcegno	D - Intermedio	Trentino-Alto Adige	TN	680	20.601	30 13.734	20 13.734	20	48.068	71
Stella Cilento	D - Intermedio	Campania	SA	683	20.639	30 13.759	20 13.759	20	48.157	71
Bore	D - Intermedio	Emilia-Romagna	PR	683	20.639	30 13.759	20 13.759	20	48.157	71
Peglio (PU)	D - Intermedio	Marche	PU	686	20.677	30 13.784	20 13.784	20	48.245	70
Conca dei Marini	E - Periferico	Campania	SA	687	20.689	30 13.793	20 13.793	20	48.275	70
San Pio delle Camere	D - Intermedio	Abruzzo	AQ	687	20.689	30 13.793	20 13.793	20	48.275	70
Priola	D - Intermedio	Piemonte	CN	687	20.689	30 13.793	20 13.793	20	48.275	70
Rivisondoli	E - Periferico	Abruzzo	AQ	689	20.715	30 13.810	20 13.810	20	48.334	70
Foza	E - Periferico	Veneto	VI	690	20.727	30 13.818	20 13.818	20	48.364	70
Andali	E - Periferico	Calabria	CZ	691	20.740	30 13.827	20 13.827	20	48.393	70
Roliate	E - Periferico	Lazio	RO	691	20.740	30 13.827	20 13.827	20	48.393	70
Bagnoli del Trigno	E - Periferico	Molise	IS	691	20.740	30 13.827	20 13.827	20	48.393	70
Riulunato	E - Periferico	Emilia-Romagna	MO	692	20.753	30 13.835	20 13.835	20	48.423	70
Soraga di Fassa	E - Periferico	Trentino-Alto Adige	TN	692	20.753	30 13.835	20 13.835	20	48.423	70
Liscia	F - Ultraperiferico	Abruzzo	CH	692	20.753	30 13.835	20 13.835	20	48.423	70
Bracone	D - Intermedio	Lombardia	BG	692	20.753	30 13.835	20 13.835	20	48.423	70
Monte Vidon Corrado	E - Periferico	Lombardia	BS	693	20.765	30 13.843	20 13.843	20	48.452	70
Motta Monteconvino	D - Intermedio	Marche	FM	694	20.778	30 13.852	20 13.852	20	48.482	70
Roscigno	E - Periferico	Puglia	FG	695	20.791	30 13.860	20 13.860	20	48.511	70
Morgongiori	E - Periferico	Campania	SA	696	20.803	30 13.869	20 13.869	20	48.541	70
Letino	E - Periferico	Campania	SA	696	20.803	30 13.869	20 13.869	20	48.541	70
Comano	D - Intermedio	Sardegna	OR	696	20.803	30 13.869	20 13.869	20	48.541	70
Lentella	E - Periferico	Campania	SA	698	20.829	30 13.886	20 13.886	20	48.600	70
Motta d'Affermo	F - Ultraperiferico	Sicilia	ME	700	20.854	30 13.903	20 13.903	20	48.659	70
Cellarango	D - Intermedio	Piemonte	AT	702	20.879	30 13.919	20 13.919	20	48.718	69
Pomassio	E - Periferico	Liguria	IM	703	20.892	30 13.928	20 13.928	20	48.748	69
Erve	D - Intermedio	Lombardia	LC	704	20.904	30 13.936	20 13.936	20	48.777	69
Canna	F - Ultraperiferico	Calabria	CS	705	20.917	30 13.945	20 13.945	20	48.807	69
Santa Maria del Molise	D - Intermedio	Molise	IS	705	20.917	30 13.945	20 13.945	20	48.807	69
Gorga	E - Periferico	Lazio	RO	706	20.930	30 13.953	20 13.953	20	48.836	69
Leni	E - Periferico	Sicilia	ME	706	20.930	30 13.953	20 13.953	20	48.836	69
Lauro	E - Periferico	Friuli Venezia Giulia	UD	707	20.942	30 13.962	20 13.962	20	48.866	69
Urbe	E - Periferico	Liguria	SV	707	20.942	30 13.962	20 13.962	20	48.866	69
Craco	F - Ultraperiferico	Basilicata	MT	707	20.942	30 13.962	20 13.962	20	48.866	69
Diano Arentino	D - Intermedio	Liguria	IM	707	20.942	30 13.962	20 13.962	20	48.866	69
Pietrabbondante	D - Intermedio	Molise	IS	707	20.942	30 13.962	20 13.962	20	48.866	69
Sporninore	D - Intermedio	Trentino-Alto Adige	TN	707	20.942	30 13.962	20 13.962	20	48.866	69
Beimonte del Sannio	F - Ultraperiferico	Molise	IS	708	20.955	30 13.970	20 13.970	20	48.895	69
Alagna Valsesia	F - Ultraperiferico	Piemonte	VC	708	20.955	30 13.970	20 13.970	20	48.895	69
Calto	D - Intermedio	Veneto	RO	708	20.955	30 13.970	20 13.970	20	48.895	69
Borgo Lares	E - Periferico	Trentino-Alto Adige	TN	709	20.968	30 13.979	20 13.979	20	48.925	69
Ferrera di Varese	D - Intermedio	Lombardia	VA	709	20.968	30 13.979	20 13.979	20	48.925	69
Voltaggio	D - Intermedio	Piemonte	AL	709	20.968	30 13.979	20 13.979	20	48.925	69
Terragnolo	D - Intermedio	Trentino-Alto Adige	TN	709	20.968	30 13.979	20 13.979	20	48.925	69
Treppo Ligosullo	E - Periferico	Friuli Venezia Giulia	UD	711	20.993	30 13.995	20 13.995	20	48.984	69
Branzi	E - Periferico	Lombardia	BG	711	20.993	30 13.995	20 13.995	20	48.984	69




Barrea	F - Ultraperiferico	Abruzzo	AQ	711	20.993	30 13.995	20 13.995	20 48.984	69
CalciANO	E - Periferico	Basilicata	MT	712	21.006	30 14.004	20 14.004	20 49.013	69
Mongiana	E - Periferico	Calabria	VV	712	21.006	30 14.004	20 14.004	20 49.013	69
Campitello di Fassa	E - Periferico	Trentino-Alto Adige	TN	713	21.018	29 14.012	20 14.012	20 49.043	69
Plataci	E - Periferico	Calabria	CS	714	21.031	29 14.021	20 14.021	20 49.073	69
Moiolo Alcantara	E - Periferico	Sicilia	ME	714	21.031	29 14.021	20 14.021	20 49.073	69
Terravecchia	E - Periferico	Calabria	CS	718	21.082	29 14.054	20 14.054	20 49.191	69
Limosano	E - Periferico	Molise	CB	718	21.082	29 14.054	20 14.054	20 49.191	69
Onifai	E - Periferico	Sardegna	NU	718	21.082	29 14.054	20 14.054	20 49.191	69
Bergamasco	D - Intermedio	Piemonte	AL	720	21.107	29 14.071	20 14.071	20 49.250	68
Montaldo Torinese	D - Intermedio	Piemonte	TO	720	21.107	29 14.071	20 14.071	20 49.250	68
Puttignano	D - Intermedio	Sardegna	SS	720	21.107	29 14.071	20 14.071	20 49.250	68
Vito d'Asio	D - Intermedio	Friuli Venezia Giulia	PN	721	21.120	29 14.080	20 14.080	20 49.279	68
Brione (BS)	D - Intermedio	Lombardia	BS	721	21.120	29 14.080	20 14.080	20 49.279	68
Mornese	D - Intermedio	Piemonte	AL	721	21.132	29 14.088	20 14.088	20 49.309	68
Songavazzo	E - Periferico	Lombardia	BG	722	21.132	29 14.088	20 14.088	20 49.309	68
Frasso Sabino	D - Intermedio	Lazio	RI	724	21.158	29 14.105	19 14.105	19 49.368	68
Bedulita	D - Intermedio	Lombardia	BG	725	21.170	29 14.114	19 14.114	19 49.397	68
Settefrati	D - Intermedio	Lazio	FR	729	21.221	29 14.147	19 14.147	19 49.516	68
Varenna	D - Intermedio	Lombardia	LC	729	21.221	29 14.147	19 14.147	19 49.516	68
Erula	E - Periferico	Sardegna	SS	732	21.259	29 14.173	19 14.173	19 49.604	68
Torre San Giorgio	D - Intermedio	Piemonte	CN	732	21.259	29 14.173	19 14.173	19 49.604	68
Castelnuovo Calcea	D - Intermedio	Piemonte	AT	733	21.272	29 14.181	19 14.181	19 49.634	68
Monte San Martino	E - Periferico	Marche	MC	734	21.284	29 14.190	19 14.190	19 49.663	68
San Martino d'Agri	F - Ultraperiferico	Basilicata	PZ	734	21.284	29 14.190	19 14.190	19 49.663	68
San Floro	D - Intermedio	Calabria	CZ	734	21.284	29 14.190	19 14.190	19 49.663	68
Casaprota	D - Intermedio	Lazio	RI	734	21.284	29 14.190	19 14.190	19 49.663	68
Ali	D - Intermedio	Sicilia	ME	734	21.284	29 14.190	19 14.190	19 49.663	68
Re	D - Intermedio	Piemonte	VB	736	21.310	29 14.206	19 14.206	19 49.722	68
Torella del Sannio	E - Periferico	Molise	CB	737	21.322	29 14.215	19 14.215	19 49.752	68
Sperlinga	E - Periferico	Sicilia	EN	737	21.322	29 14.215	19 14.215	19 49.752	68
Casignana	D - Intermedio	Calabria	RC	737	21.322	29 14.215	19 14.215	19 49.752	68
Pedemonte	D - Intermedio	Veneto	VI	738	21.335	29 14.223	19 14.223	19 49.781	67
Garzeno	E - Periferico	Lombardia	CO	739	21.348	29 14.232	19 14.232	19 49.811	67
Brez	E - Periferico	Trentino-Alto Adige	TN	739	21.348	29 14.232	19 14.232	19 49.811	67
Migliorina	D - Intermedio	Calabria	CZ	739	21.348	29 14.232	19 14.232	19 49.811	67
Ginestra	E - Periferico	Basilicata	PZ	740	21.360	29 14.240	19 14.240	19 49.841	67
Gonnosrò	E - Periferico	Sardegna	OR	740	21.360	29 14.240	19 14.240	19 49.841	67
Belforte all'Isauro	E - Periferico	Marche	PU	741	21.373	29 14.249	19 14.249	19 49.870	67
Roccavivara	E - Periferico	Molise	CB	741	21.373	29 14.249	19 14.249	19 49.870	67
Lequio Tanaro	D - Intermedio	Piemonte	CN	741	21.373	29 14.249	19 14.249	19 49.870	67
San Nicolò Gerrei	E - Periferico	Sardegna	SU	743	21.398	29 14.265	19 14.265	19 49.929	67
Giustino	F - Ultraperiferico	Trentino-Alto Adige	TN	745	21.424	29 14.282	19 14.282	19 49.988	67
Cantalupo nel Sannio	D - Intermedio	Molise	IS	745	21.424	29 14.282	19 14.282	19 49.988	67
Monteverde	E - Periferico	Campania	AV	747	21.449	29 14.299	19 14.299	19 50.047	67
Vercana	E - Periferico	Lombardia	CO	747	21.449	29 14.299	19 14.299	19 50.047	67
Prepotto	D - Intermedio	Friuli Venezia Giulia	UD	747	21.449	29 14.299	19 14.299	19 50.047	67
Mantello	D - Intermedio	Lombardia	SO	747	21.449	29 14.299	19 14.299	19 50.047	67
Martiniana Po	D - Intermedio	Piemonte	CN	747	21.449	29 14.299	19 14.299	19 50.047	67
Montaldo Scarampi	D - Intermedio	Piemonte	AT	747	21.449	29 14.299	19 14.299	19 50.047	67
Breme	D - Intermedio	Lombardia	PV	748	21.462	29 14.308	19 14.308	19 50.077	67
Panni	E - Periferico	Puglia	FG	749	21.474	29 14.316	19 14.316	19 50.106	67



Torre di Santa Maria	D - Intermedio	Lombardia	SO	749	21.474	29 14.316	19 14.316	50.106	67
Montelparo	D - Intermedio	Marche	FM	749	21.474	29 14.316	19 14.316	50.106	67
Pisoniano	D - Intermedio	Lazio	RO	751	21.500	29 14.333	19 14.333	50.166	67
Camino	D - Intermedio	Piemonte	AL	751	21.500	29 14.333	19 14.333	50.166	67
Furore	E - Periferico	Campania	SA	752	21.512	29 14.341	19 14.341	50.195	67
Bortigiadas	E - Periferico	Sardegna	SS	752	21.512	29 14.341	19 14.341	50.195	67
Usellus	E - Periferico	Sardegna	OR	752	21.512	29 14.341	19 14.341	50.195	67
Frabosa Soprana	D - Intermedio	Piemonte	CN	752	21.512	29 14.341	19 14.341	50.195	67
Portico e San Benedetto	E - Periferico	Emilia-Romagna	FC	753	21.525	29 14.350	19 14.350	50.225	67
Premilcuore	E - Periferico	Emilia-Romagna	FC	753	21.525	29 14.350	19 14.350	50.225	67
Bardinetto	E - Periferico	Liguria	SV	753	21.525	29 14.350	19 14.350	50.225	67
Prascorsano	D - Intermedio	Piemonte	TO	753	21.525	29 14.350	19 14.350	50.225	67
Challand-Saint-Anselme	D - Intermedio	Valle D'Aosta	AO	753	21.525	29 14.350	19 14.350	50.225	67
Vicalvi	D - Intermedio	Lazio	FR	755	21.550	29 14.367	19 14.367	50.284	67
Monteverdi Marittimo	E - Periferico	Toscana	PI	756	21.563	29 14.375	19 14.375	50.313	67
Gadoni	F - Ultraperiferico	Sardegna	NU	756	21.563	29 14.375	19 14.375	50.313	67
Erbezzo	E - Periferico	Veneto	VR	757	21.575	29 14.384	19 14.384	50.343	67
Ortezzano	D - Intermedio	Marche	FM	758	21.588	28 14.392	19 14.392	50.372	66
Pertusio	D - Intermedio	Piemonte	TO	758	21.588	28 14.392	19 14.392	50.372	66
Arpaise	D - Intermedio	Campania	BN	759	21.601	28 14.401	19 14.401	50.402	66
Quadri	E - Periferico	Abruzzo	CH	761	21.626	28 14.417	19 14.417	50.461	66
Limina	E - Periferico	Sicilia	ME	761	21.626	28 14.417	19 14.417	50.461	66
Roccavignale	D - Intermedio	Liguria	SV	761	21.626	28 14.417	19 14.417	50.461	66
Senale-San Felice/Unsere Liebe Frau im Walde-St. Felix	E - Periferico	Trentino-Alto Adige	BZ	762	21.639	28 14.426	19 14.426	50.490	66
San Nicola Baronia	D - Intermedio	Campania	AV	762	21.639	28 14.426	19 14.426	50.490	66
Cravaggio	D - Intermedio	Piemonte	VB	762	21.639	28 14.426	19 14.426	50.490	66
Velo Veronese	E - Periferico	Veneto	VR	764	21.664	28 14.443	19 14.443	50.550	66
Vallolonga	E - Periferico	Calabria	VV	765	21.677	28 14.451	19 14.451	50.579	66
Laurito	E - Periferico	Campania	SA	766	21.689	28 14.460	19 14.460	50.609	66
Esino Lario	D - Intermedio	Lombardia	LC	766	21.689	28 14.460	19 14.460	50.609	66
Roncola	D - Intermedio	Lombardia	BG	767	21.702	28 14.468	19 14.468	50.638	66
Bomba	E - Periferico	Abruzzo	CH	768	21.715	28 14.476	19 14.476	50.668	66
Guardiaregia	F - Ultraperiferico	Molise	CB	768	21.715	28 14.476	19 14.476	50.668	66
Ventotene	E - Periferico	Lazio	LT	769	21.727	28 14.485	19 14.485	50.697	66
Cassaro	E - Periferico	Sicilia	SR	769	21.727	28 14.485	19 14.485	50.697	66
San Lupo	D - Intermedio	Campania	BN	769	21.727	28 14.485	19 14.485	50.697	66
Sant'Angelo all'Esca	D - Intermedio	Campania	AV	769	21.727	28 14.485	19 14.485	50.697	66
Sostegno	D - Intermedio	Piemonte	BI	769	21.727	28 14.485	19 14.485	50.697	66
Bellosguardo	E - Periferico	Campania	SA	770	21.740	28 14.493	19 14.493	50.727	66
Castelmezzano	E - Periferico	Basilicata	PZ	771	21.753	28 14.502	19 14.502	50.756	66
Bailao	E - Periferico	Sardegna	SU	771	21.753	28 14.502	19 14.502	50.756	66
Zovencedo	D - Intermedio	Veneto	VI	771	21.753	28 14.502	19 14.502	50.756	66
Castelluccio Superiore	E - Periferico	Basilicata	PZ	772	21.765	28 14.510	19 14.510	50.786	66
Osini	F - Ultraperiferico	Sardegna	NU	772	21.765	28 14.510	19 14.510	50.786	66
Reitano	F - Ultraperiferico	Sicilia	ME	772	21.765	28 14.510	19 14.510	50.786	66
Campomaggiore	E - Periferico	Basilicata	PZ	773	21.778	28 14.519	19 14.519	50.815	66
San Nicola dell'Alto	E - Periferico	Calabria	KR	774	21.791	28 14.527	19 14.527	50.845	66
Mura	E - Periferico	Lombardia	BS	774	21.791	28 14.527	19 14.527	50.845	66
Malito	D - Intermedio	Calabria	CS	774	21.791	28 14.527	19 14.527	50.845	66
Gualdo	D - Intermedio	Marche	MC	774	21.791	28 14.527	19 14.527	50.845	66
Ardara	D - Intermedio	Sardegna	SS	774	21.791	28 14.527	19 14.527	50.845	66
Pragelato	E - Periferico	Piemonte	TO	775	21.803	28 14.536	19 14.536	50.874	66




Marano Equo	D - Intermedio	Lazio	RO	775	21.803	28 14.536	19 14.536	19	50.874	66
Mariana Mantovana	D - Intermedio	Lombardia	MN	775	21.803	28 14.536	19 14.536	19	50.874	66
Monte Giberto	D - Intermedio	Marche	FM	775	21.803	28 14.536	19 14.536	19	50.874	66
Vallo Tormese	D - Intermedio	Piemonte	TO	775	21.803	28 14.536	19 14.536	19	50.874	66
Casalvecchio Siculo	D - Intermedio	Sicilia	ME	775	21.803	28 14.536	19 14.536	19	50.874	66
Schiavi di Abruzzo	F - Ultraperiferico	Abruzzo	CH	777	21.829	28 14.552	19 14.552	19	50.934	66
Samo	D - Intermedio	Calabria	RC	777	21.829	28 14.552	19 14.552	19	50.934	66
Rueglio	D - Intermedio	Piemonte	TO	777	21.829	28 14.552	19 14.552	19	50.934	66
Rocca Sinibalda	D - Intermedio	Lazio	RI	778	21.841	28 14.561	19 14.561	19	50.963	66
Alfiano Natia	D - Intermedio	Piemonte	AL	779	21.854	28 14.569	19 14.569	19	50.993	65
Camini	E - Periferico	Calabria	RC	780	21.867	28 14.578	19 14.578	19	51.022	65
Cercino	E - Periferico	Lombardia	SO	782	21.892	28 14.595	19 14.595	19	51.081	65
Valbrevenna	D - Intermedio	Liguria	GE	782	21.892	28 14.595	19 14.595	19	51.081	65
Brogneturo	E - Periferico	Calabria	VV	784	21.917	28 14.612	19 14.612	19	51.140	65
Colle d'Anchise	E - Periferico	Molise	CB	784	21.917	28 14.612	19 14.612	19	51.140	65
Pellizzano	E - Periferico	Trentino-Alto Adige	TN	784	21.917	28 14.612	19 14.612	19	51.140	65
Torrebruna	F - Ultraperiferico	Abruzzo	CH	784	21.917	28 14.612	19 14.612	19	51.140	65
Ponte Nizza	D - Intermedio	Lombardia	PV	784	21.917	28 14.612	19 14.612	19	51.140	65
Gildone	D - Intermedio	Molise	CB	785	21.930	28 14.620	19 14.620	19	51.170	65
Sant'Angelo Lomellina	D - Intermedio	Lombardia	PV	787	21.955	28 14.637	19 14.637	19	51.229	65
Meana di Susa	D - Intermedio	Piemonte	TO	788	21.968	28 14.645	19 14.645	19	51.258	65
Ferruzzano	E - Periferico	Calabria	RC	789	21.981	28 14.654	19 14.654	19	51.288	65
Fontegreca	D - Intermedio	Campania	CE	792	22.019	28 14.679	19 14.679	19	51.377	65
Campo di Giove	E - Periferico	Abruzzo	AQ	793	22.031	28 14.687	19 14.687	19	51.406	65
Borca di Cadore	D - Intermedio	Veneto	BL	793	22.031	28 14.687	19 14.687	19	51.406	65
Nughedu San Nicolò	E - Periferico	Sardegna	SS	794	22.044	28 14.696	19 14.696	19	51.436	65
Pigna	D - Intermedio	Liguria	IM	795	22.057	28 14.704	18 14.704	18	51.465	65
Ospedaletto	D - Intermedio	Trentino-Alto Adige	TN	795	22.057	28 14.704	18 14.704	18	51.465	65
Austis	F - Ultraperiferico	Sardegna	NU	797	22.082	28 14.721	18 14.721	18	51.524	65
Sorbo San Basile	D - Intermedio	Calabria	CZ	797	22.082	28 14.721	18 14.721	18	51.524	65
Mezzenile	D - Intermedio	Piemonte	TO	797	22.082	28 14.721	18 14.721	18	51.524	65
Roure	D - Intermedio	Piemonte	TO	797	22.082	28 14.721	18 14.721	18	51.524	65
Spadolà	E - Periferico	Calabria	VV	799	22.107	28 14.738	18 14.738	18	51.583	65
Senerchia	E - Periferico	Campania	AV	799	22.107	28 14.738	18 14.738	18	51.583	65
Vernazza	E - Periferico	Liguria	SP	800	22.120	28 14.747	18 14.747	18	51.613	65
La Thuille	D - Intermedio	Valle D'Aosta	AO	802	22.145	28 14.763	18 14.763	18	51.672	64
Arista	E - Periferico	Abruzzo	TE	803	22.158	28 14.772	18 14.772	18	51.702	64
Serrata	E - Periferico	Calabria	RC	803	22.158	28 14.772	18 14.772	18	51.702	64
Livo (TN)	E - Periferico	Trentino-Alto Adige	TN	804	22.170	28 14.780	18 14.780	18	51.731	64
Genoni	E - Periferico	Sardegna	SU	806	22.196	28 14.797	18 14.797	18	51.790	64
Rumo	E - Periferico	Trentino-Alto Adige	TN	806	22.196	28 14.797	18 14.797	18	51.790	64
Piana Crixia	D - Intermedio	Liguria	SV	806	22.196	28 14.797	18 14.797	18	51.790	64
Carisio	D - Intermedio	Piemonte	VC	806	22.196	28 14.797	18 14.797	18	51.790	64
Samonico	E - Periferico	Trentino-Alto Adige	TN	808	22.221	28 14.814	18 14.814	18	51.849	64
Seulo	F - Ultraperiferico	Sardegna	SU	808	22.221	28 14.814	18 14.814	18	51.849	64
Aieta	F - Ultraperiferico	Calabria	CS	809	22.234	27 14.823	18 14.823	18	51.879	64
Maiolo	E - Periferico	Emilia-Romagna	RN	810	22.246	27 14.831	18 14.831	18	51.908	64
Umbriatico	F - Ultraperiferico	Calabria	KR	810	22.246	27 14.831	18 14.831	18	51.908	64
Motta Santa Lucia	D - Intermedio	Calabria	CZ	810	22.246	27 14.831	18 14.831	18	51.908	64
Latera	E - Periferico	Lazio	VT	811	22.259	27 14.839	18 14.839	18	51.938	64
Gressoney-Saint-Jean	E - Periferico	Valle D'Aosta	AO	811	22.259	27 14.839	18 14.839	18	51.938	64
Cervicati	D - Intermedio	Calabria	CS	811	22.259	27 14.839	18 14.839	18	51.938	64



Laino Castello	D - Intermedio	Calabria	CS	811	22.259	27 14.839	18 14.839	51.938	64
Locateo	D - Intermedio	Lombardia	BG	812	22.272	27 14.848	18 14.848	51.967	64
Collinas	D - Intermedio	Sardegna	SU	812	22.272	27 14.848	18 14.848	51.967	64
Civittella Messer Raimondo	E - Periferico	Abruzzo	CH	813	22.284	27 14.856	18 14.856	51.997	64
Noepoli	F - Ultraperiferico	Basilicata	PZ	813	22.284	27 14.856	18 14.856	51.997	64
Cremenaga	D - Intermedio	Lombardia	VA	813	22.284	27 14.856	18 14.856	51.997	64
Pedivigliano	D - Intermedio	Calabria	CS	815	22.310	27 14.873	18 14.873	52.056	64
Anato	D - Intermedio	Calabria	CZ	816	22.322	27 14.882	18 14.882	52.086	64
Pontinvrea	D - Intermedio	Liguria	SV	818	22.348	27 14.898	18 14.898	52.145	64
Murialdo	E - Periferico	Liguria	SV	819	22.360	27 14.907	18 14.907	52.174	64
Sover	E - Periferico	Trentino-Alto Adige	TN	819	22.360	27 14.907	18 14.907	52.174	64
Lerma	D - Intermedio	Piemonte	AL	820	22.373	27 14.915	18 14.915	52.204	64
Stio	D - Intermedio	Campania	SA	821	22.386	27 14.924	18 14.924	52.233	64
Fabbriche di Vergemoli	D - Intermedio	Toscana	LU	821	22.386	27 14.924	18 14.924	52.233	64
Adriara San Rocco	D - Intermedio	Lombardia	BG	822	22.398	27 14.932	18 14.932	52.263	64
Lozzolo	D - Intermedio	Piemonte	VC	824	22.424	27 14.949	18 14.949	52.322	63
Motta Camastra	E - Periferico	Sicilia	ME	825	22.436	27 14.958	18 14.958	52.351	63
Bonassola	D - Intermedio	Liguria	SP	829	22.487	27 14.991	18 14.991	52.470	63
Casargo	D - Intermedio	Lombardia	LC	829	22.487	27 14.991	18 14.991	52.470	63
Castiglione Tinella	D - Intermedio	Piemonte	CN	829	22.487	27 14.991	18 14.991	52.470	63
Illorai	E - Periferico	Sardegna	SS	830	22.500	27 15.000	18 15.000	52.499	63
Panchià	E - Periferico	Trentino-Alto Adige	TN	830	22.500	27 15.000	18 15.000	52.499	63
Varisella	D - Intermedio	Piemonte	TO	830	22.500	27 15.000	18 15.000	52.499	63
Cossoine	D - Intermedio	Sardegna	SS	830	22.500	27 15.000	18 15.000	52.499	63
Sasso di Castalda	E - Periferico	Basilicata	PZ	831	22.512	27 15.008	18 15.008	52.529	63
Corrido	E - Periferico	Lombardia	CO	831	22.512	27 15.008	18 15.008	52.529	63
Plesio	E - Periferico	Lombardia	CO	832	22.525	27 15.017	18 15.017	52.558	63
Murazzano	D - Intermedio	Piemonte	CN	832	22.525	27 15.017	18 15.017	52.558	63
Lenta	D - Intermedio	Piemonte	VC	833	22.538	27 15.025	18 15.025	52.588	63
San Massimo	E - Periferico	Molise	CB	834	22.550	27 15.034	18 15.034	52.617	63
Valle Agricola	E - Periferico	Campania	CE	835	22.563	27 15.042	18 15.042	52.647	63
Gesico	E - Periferico	Sardegna	SU	835	22.563	27 15.042	18 15.042	52.647	63
Pietra de' Giorgi	D - Intermedio	Lombardia	PV	835	22.563	27 15.042	18 15.042	52.647	63
Tripi	E - Periferico	Sicilia	ME	839	22.614	27 15.076	18 15.076	52.765	63
Rocca San Felice	D - Intermedio	Campania	AV	839	22.614	27 15.076	18 15.076	52.765	63
Varena	E - Periferico	Trentino-Alto Adige	TN	840	22.626	27 15.084	18 15.084	52.795	63
Martello/Martell	E - Periferico	Trentino-Alto Adige	BZ	841	22.639	27 15.093	18 15.093	52.824	63
Ossana	E - Periferico	Trentino-Alto Adige	TN	841	22.639	27 15.093	18 15.093	52.824	63
Atrani	D - Intermedio	Campania	SA	842	22.652	27 15.101	18 15.101	52.854	63
Pescolaniano	D - Intermedio	Molise	IS	843	22.664	27 15.109	18 15.109	52.883	63
Moriondo Toninese	D - Intermedio	Piemonte	TO	843	22.664	27 15.109	18 15.109	52.883	63
Rocca di Botte	D - Intermedio	Abruzzo	AQ	844	22.677	27 15.118	18 15.118	52.913	63
Coli	E - Periferico	Emilia-Romagna	PC	845	22.690	27 15.126	18 15.126	52.942	63
Ardauoli	E - Periferico	Sardegna	OR	845	22.690	27 15.126	18 15.126	52.942	63
Oizai	E - Periferico	Sardegna	NU	845	22.690	27 15.126	18 15.126	52.942	63
Vittorito	D - Intermedio	Abruzzo	AQ	846	22.702	27 15.135	18 15.135	52.972	63
Roccaromana	D - Intermedio	Campania	CE	847	22.715	27 15.143	18 15.143	53.001	63
Castelnuovo Belbo	D - Intermedio	Piemonte	AT	847	22.715	27 15.143	18 15.143	53.001	63
Santa Cristina d'Aspromonte	E - Periferico	Calabria	RC	848	22.728	27 15.152	18 15.152	53.031	63
San Mauro Cilento	E - Periferico	Campania	SA	848	22.728	27 15.152	18 15.152	53.031	63
Perinaldo	D - Intermedio	Liguria	IM	849	22.740	27 15.160	18 15.160	53.060	62
Rotella	D - Intermedio	Marche	AP	849	22.740	27 15.160	18 15.160	53.060	62




Alfedena	E - Periferico	Abruzzo	AQ	850	22.753	27 15.169	18 15.169	53.090	62
Poggiorelto	D - Intermedio	Abruzzo	CH	850	22.753	27 15.169	18 15.169	53.090	62
Piscinas	D - Intermedio	Sardegna	SU	850	22.753	27 15.169	18 15.169	53.090	62
Voltago Agordino	E - Periferico	Veneto	BL	851	22.766	27 15.177	18 15.177	53.120	62
Cosoleto	E - Periferico	Calabria	RC	852	22.778	27 15.185	18 15.185	53.149	62
Castel San Pietro Romano	D - Intermedio	Lazio	RO	853	22.791	27 15.194	18 15.194	53.179	62
Ariena di Castro	D - Intermedio	Lazio	VT	855	22.816	27 15.211	18 15.211	53.238	62
Gaverina Terme	D - Intermedio	Lombardia	BG	855	22.816	27 15.211	18 15.211	53.238	62
Campolieto	D - Intermedio	Molise	CB	855	22.816	27 15.211	18 15.211	53.238	62
Silligo	D - Intermedio	Sardegna	SS	855	22.816	27 15.211	18 15.211	53.238	62
Tufara	E - Periferico	Molise	CB	857	22.841	27 15.228	18 15.228	53.297	62
Cevo	F - Ultraperiferico	Lombardia	BS	857	22.841	27 15.228	18 15.228	53.297	62
Neirone	D - Intermedio	Liguria	GE	857	22.841	27 15.228	18 15.228	53.297	62
Schignano	D - Intermedio	Lombardia	CO	858	22.854	27 15.236	18 15.236	53.326	62
Brindisi Montagna	D - Intermedio	Basilicata	PZ	859	22.867	27 15.245	18 15.245	53.356	62
Entracque	D - Intermedio	Piemonte	CN	859	22.867	27 15.245	18 15.245	53.356	62
Ortignano Raggiolo	E - Periferico	Toscana	AR	861	22.892	27 15.261	18 15.261	53.415	62
Castelnuovo del Friuli	D - Intermedio	Friuli Venezia Giulia	PN	861	22.892	27 15.261	18 15.261	53.415	62
Anticoli Corrado	D - Intermedio	Lazio	RO	861	22.892	27 15.261	18 15.261	53.415	62
Notio	D - Intermedio	Piemonte	VB	861	22.892	27 15.261	18 15.261	53.415	62
Angrogna	D - Intermedio	Piemonte	TO	863	22.917	27 15.278	18 15.278	53.474	62
Buronzo	D - Intermedio	Piemonte	VC	863	22.917	27 15.278	18 15.278	53.474	62
Asigliano Veneto	D - Intermedio	Veneto	VI	863	22.917	27 15.278	18 15.278	53.474	62
Controne	E - Periferico	Campania	SA	864	22.930	27 15.287	18 15.287	53.504	62
Capracotta	E - Periferico	Molise	IS	864	22.930	27 15.287	18 15.287	53.504	62
Rossana	D - Intermedio	Piemonte	CN	866	22.955	27 15.304	18 15.304	53.563	62
Gonnostramatza	D - Intermedio	Sardegna	OR	866	22.955	27 15.304	18 15.304	53.563	62
Saviole dell'Adamello	F - Ultraperiferico	Lombardia	BS	867	22.968	26 15.312	18 15.312	53.592	62
Fondongianus	D - Intermedio	Sardegna	OR	867	22.968	26 15.312	18 15.312	53.592	62
Antillo	E - Periferico	Sicilia	ME	868	22.981	26 15.320	18 15.320	53.622	62
Tavoleto	D - Intermedio	Marche	PU	870	23.006	26 15.337	18 15.337	53.681	62
Verzegnis	D - Intermedio	Friuli Venezia Giulia	UD	872	23.031	26 15.354	18 15.354	53.740	62
Castelfranco in Miscano	E - Periferico	Campania	BN	873	23.044	26 15.363	18 15.363	53.769	62
Calanna	D - Intermedio	Calabria	RC	873	23.044	26 15.363	18 15.363	53.769	62
Galluccio	F - Ultraperiferico	Basilicata	PZ	874	23.057	26 15.371	18 15.371	53.799	62
Martirano	D - Intermedio	Calabria	CZ	875	23.069	26 15.380	18 15.380	53.828	62
Castelnuovo Parano	D - Intermedio	Lazio	FR	875	23.069	26 15.380	18 15.380	53.828	62
Montebuono	E - Periferico	Lazio	RI	876	23.082	26 15.388	18 15.388	53.858	61
Nuragus	E - Periferico	Sardegna	SU	877	23.095	26 15.396	18 15.396	53.888	61
Laerru	E - Periferico	Sardegna	SS	879	23.120	26 15.413	18 15.413	53.947	61
Mezzana	E - Periferico	Trentino-Alto Adige	TN	880	23.133	26 15.422	18 15.422	53.976	61
Monchio delle Corti	F - Ultraperiferico	Emilia-Romagna	PR	880	23.133	26 15.422	18 15.422	53.976	61
Villavallelonga	D - Intermedio	Abruzzo	AQ	881	23.145	26 15.430	18 15.430	54.006	61
Val Masino	D - Intermedio	Lombardia	SO	881	23.145	26 15.430	18 15.430	54.006	61
Cassinelle	D - Intermedio	Piemonte	AL	881	23.145	26 15.430	18 15.430	54.006	61
Venaus	D - Intermedio	Piemonte	TO	882	23.158	26 15.439	18 15.439	54.035	61
Santa Marina Salina	E - Periferico	Sicilia	ME	884	23.183	26 15.456	17 15.456	54.094	61
Capestranò	D - Intermedio	Abruzzo	AQ	885	23.196	26 15.464	17 15.464	54.124	61
Santa Croce del Sannio	E - Periferico	Campania	BN	886	23.209	26 15.472	17 15.472	54.153	61
Casalanguida	F - Ultraperiferico	Abruzzo	CH	886	23.209	26 15.472	17 15.472	54.153	61
Perito	D - Intermedio	Campania	SA	886	23.209	26 15.472	17 15.472	54.153	61
Albi	D - Intermedio	Calabria	CZ	887	23.221	26 15.481	17 15.481	54.183	61



Chiomonte	D - Intermedio	Piemonte	TO	887	23.221	26 15.481	17 15.481	17	54.183	61
Forza d'Aggrò	D - Intermedio	Sicilia	ME	887	23.221	26 15.481	17 15.481	17	54.183	61
Civita	D - Intermedio	Calabria	CS	888	23.234	26 15.489	17 15.489	17	54.212	61
Scido	E - Periferico	Calabria	RC	890	23.259	26 15.506	17 15.506	17	54.272	61
Moncucco Torinese	D - Intermedio	Piemonte	AT	890	23.259	26 15.506	17 15.506	17	54.272	61
Selva di Progno	D - Intermedio	Veneto	VR	890	23.259	26 15.506	17 15.506	17	54.272	61
Oniferi	D - Intermedio	Sardegna	NU	892	23.285	26 15.523	17 15.523	17	54.331	61
Chitignano	D - Intermedio	Toscana	AR	893	23.297	26 15.531	17 15.531	17	54.360	61
Brusson	D - Intermedio	Valle D'Aosta	AO	893	23.297	26 15.531	17 15.531	17	54.360	61
Furci	E - Periferico	Abruzzo	CH	895	23.323	26 15.548	17 15.548	17	54.419	61
Celenza sul Trigno	F - Ultraperiferico	Abruzzo	CH	895	23.323	26 15.548	17 15.548	17	54.419	61
Castelgrande	F - Ultraperiferico	Basilicata	PZ	895	23.323	26 15.548	17 15.548	17	54.419	61
Lubriano	D - Intermedio	Lazio	VT	895	23.323	26 15.548	17 15.548	17	54.419	61
Burgos	E - Periferico	Sardegna	SS	896	23.335	26 15.557	17 15.557	17	54.449	61
Montalto Pavese	D - Intermedio	Lombardia	PV	896	23.335	26 15.557	17 15.557	17	54.449	61
Baceno	D - Intermedio	Piemonte	VB	897	23.348	26 15.565	17 15.565	17	54.478	61
Socchieve	D - Intermedio	Friuli Venezia Giulia	UD	898	23.361	26 15.574	17 15.574	17	54.508	61
Melluccia	E - Periferico	Calabria	RC	900	23.386	26 15.591	17 15.591	17	54.567	61
Bullei	E - Periferico	Sardegna	SS	900	23.386	26 15.591	17 15.591	17	54.567	61
Glorenza/Glurns	E - Periferico	Trentino-Alto Adige	BZ	900	23.386	26 15.591	17 15.591	17	54.567	61
Costa Serina	D - Intermedio	Lombardia	BG	900	23.386	26 15.591	17 15.591	17	54.567	61
Pretoro	D - Intermedio	Abruzzo	CH	901	23.399	26 15.599	17 15.599	17	54.597	61
Ortacesus	E - Periferico	Sardegna	SU	902	23.411	26 15.607	17 15.607	17	54.626	61
Prato Carnico	E - Periferico	Friuli Venezia Giulia	UD	903	23.424	26 15.616	17 15.616	17	54.656	61
Palmoli	F - Ultraperiferico	Abruzzo	CH	905	23.449	26 15.633	17 15.633	17	54.715	60
Vagli Sotto	D - Intermedio	Toscana	LU	907	23.474	26 15.650	17 15.650	17	54.774	60
Castelvecchio Subequo	E - Periferico	Abruzzo	AQ	908	23.487	26 15.658	17 15.658	17	54.803	60
Dossena	E - Periferico	Lombardia	BG	908	23.487	26 15.658	17 15.658	17	54.803	60
Onore	E - Periferico	Lombardia	BG	908	23.487	26 15.658	17 15.658	17	54.803	60
Roccamorice	D - Intermedio	Abruzzo	PE	908	23.487	26 15.658	17 15.658	17	54.803	60
Filetto	D - Intermedio	Abruzzo	CH	909	23.500	26 15.667	17 15.667	17	54.833	60
Calcaia	E - Periferico	Lazio	VT	910	23.512	26 15.675	17 15.675	17	54.862	60
Gratteri	E - Periferico	Sicilia	PA	910	23.512	26 15.675	17 15.675	17	54.862	60
Fai della Paganella	E - Periferico	Trentino-Alto Adige	TN	911	23.525	26 15.683	17 15.683	17	54.892	60
Claut	E - Periferico	Friuli Venezia Giulia	PN	912	23.538	26 15.692	17 15.692	17	54.921	60
San Martino sulla Marrucina	D - Intermedio	Abruzzo	CH	912	23.538	26 15.692	17 15.692	17	54.921	60
Rota d'Imagna	D - Intermedio	Lombardia	BG	914	23.563	26 15.709	17 15.709	17	54.981	60
Provaglio Val Sabbia	E - Periferico	Lombardia	BS	915	23.576	26 15.717	17 15.717	17	55.010	60
Valle Castellana	D - Intermedio	Abruzzo	TE	915	23.576	26 15.717	17 15.717	17	55.010	60
Pulfero	D - Intermedio	Friuli Venezia Giulia	UD	916	23.588	26 15.726	17 15.726	17	55.040	60
Montazzoli	F - Ultraperiferico	Abruzzo	CH	917	23.601	26 15.734	17 15.734	17	55.069	60
Castrognano	E - Periferico	Molise	CB	918	23.614	26 15.742	17 15.742	17	55.099	60
Civitanova del Sannio	D - Intermedio	Molise	IS	920	23.652	26 15.759	17 15.759	17	55.158	60
Forni di Sopra	E - Periferico	Friuli Venezia Giulia	UD	921	23.652	26 15.768	17 15.768	17	55.187	60
Treviso	E - Periferico	Campania	AV	922	23.664	26 15.776	17 15.776	17	55.217	60
Riva di Solto	D - Intermedio	Lombardia	BG	922	23.664	26 15.776	17 15.776	17	55.217	60
Cossignano	D - Intermedio	Marche	AP	922	23.664	26 15.776	17 15.776	17	55.217	60
Radicondoli	D - Intermedio	Toscana	SI	922	23.664	26 15.776	17 15.776	17	55.217	60
Malborghetto Valbruna	D - Intermedio	Friuli Venezia Giulia	UD	923	23.677	26 15.785	17 15.785	17	55.246	60
Roccamandolfi	D - Intermedio	Molise	IS	923	23.677	26 15.785	17 15.785	17	55.246	60
Vallemaiolo	D - Intermedio	Lazio	FR	924	23.690	26 15.793	17 15.793	17	55.276	60
Alberona	E - Periferico	Puglia	FG	925	23.702	26 15.802	17 15.802	17	55.305	60



Coma Imagna	D - Intermedio	Lombardia	BG	925	23.702	26 15.802	17 15.802	17	55.305	60
Sanzeno	D - Intermedio	Trentino-Alto Adige	TN	925	23.702	26 15.802	17 15.802	17	55.305	60
Scala Coeli	F - Ultraperiferico	Calabria	CS	926	23.715	26 15.810	17 15.810	17	55.335	60
Pallare	D - Intermedio	Liguria	SV	926	23.715	26 15.810	17 15.810	17	55.335	60
Cicala	E - Periferico	Calabria	CZ	927	23.728	26 15.818	17 15.818	17	55.365	60
Acquaviva Platani	E - Periferico	Sicilia	CL	928	23.740	26 15.827	17 15.827	17	55.394	60
Rapone	F - Ultraperiferico	Basilicata	PZ	928	23.740	26 15.827	17 15.827	17	55.394	60
Villafonsina	D - Intermedio	Abruzzo	CH	928	23.740	26 15.827	17 15.827	17	55.394	60
Rovasenda	D - Intermedio	Piemonte	VC	929	23.753	26 15.835	17 15.835	17	55.424	60
Santa Domenica Vittoria	E - Periferico	Sicilia	ME	930	23.766	26 15.844	17 15.844	17	55.453	60
Montotone	D - Intermedio	Marche	FM	930	23.766	26 15.844	17 15.844	17	55.453	60
Comitini	D - Intermedio	Sicilia	AG	930	23.766	26 15.844	17 15.844	17	55.453	60
Colleparado	D - Intermedio	Lazio	FR	931	23.778	26 15.852	17 15.852	17	55.483	60
Rancio Valcuvia	D - Intermedio	Lombardia	VA	933	23.804	26 15.869	17 15.869	17	55.542	60
Francavilla d'Ete	D - Intermedio	Marche	FM	934	23.816	25 15.878	17 15.878	17	55.571	59
San Gregorio Matese	E - Periferico	Campania	CE	935	23.829	25 15.886	17 15.886	17	55.601	59
Sestriere	E - Periferico	Piemonte	TO	935	23.829	25 15.886	17 15.886	17	55.601	59
San Buono	E - Periferico	Abruzzo	CH	936	23.842	25 15.894	17 15.894	17	55.630	59
Campodolcino	F - Ultraperiferico	Lombardia	SO	936	23.842	25 15.894	17 15.894	17	55.630	59
Fratte Rosa	D - Intermedio	Marche	PU	936	23.842	25 15.894	17 15.894	17	55.630	59
Montecreto	E - Periferico	Emilia-Romagna	MO	937	23.854	25 15.903	17 15.903	17	55.660	59
Massa Fermana	D - Intermedio	Marche	FM	937	23.854	25 15.903	17 15.903	17	55.660	59
Mirto	E - Periferico	Sicilia	ME	938	23.867	25 15.911	17 15.911	17	55.689	59
Simbario	E - Periferico	Calabria	VV	939	23.880	25 15.920	17 15.920	17	55.719	59
Tornolo	D - Intermedio	Emilia-Romagna	PR	939	23.880	25 15.920	17 15.920	17	55.719	59
Sadali	F - Ultraperiferico	Sardegna	SU	940	23.892	25 15.928	17 15.928	17	55.749	59
Montebello di Bertona	E - Periferico	Abruzzo	PE	941	23.905	25 15.937	17 15.937	17	55.778	59
Domanico	D - Intermedio	Calabria	CS	941	23.905	25 15.937	17 15.937	17	55.778	59
Fressagrandinaria	E - Periferico	Abruzzo	CH	942	23.918	25 15.945	17 15.945	17	55.808	59
Polia	D - Intermedio	Calabria	VV	942	23.918	25 15.945	17 15.945	17	55.808	59
Cesana Torinese	E - Periferico	Piemonte	TO	943	23.930	25 15.953	17 15.953	17	55.837	59
Cassano Irpino	E - Periferico	Campania	AV	945	23.956	25 15.970	17 15.970	17	55.896	59
Mello	E - Periferico	Lombardia	SO	945	23.956	25 15.970	17 15.970	17	55.896	59
Borgo Velino	D - Intermedio	Lazio	RI	945	23.956	25 15.970	17 15.970	17	55.896	59
Gorgoglione	F - Ultraperiferico	Basilicata	MT	947	23.981	25 15.987	17 15.987	17	55.955	59
Carisolo	F - Ultraperiferico	Trentino-Alto Adige	TN	948	23.994	25 15.996	17 15.996	17	55.985	59
Rocca d'Arce	D - Intermedio	Lazio	FR	948	23.994	25 15.996	17 15.996	17	55.985	59
Carpeneto	D - Intermedio	Piemonte	AL	948	23.994	25 15.996	17 15.996	17	55.985	59
Prezza	D - Intermedio	Abruzzo	AQ	950	24.019	25 16.013	17 16.013	17	56.044	59
Bonnanaro	D - Intermedio	Sardegna	SS	950	24.019	25 16.013	17 16.013	17	56.044	59
Torralba	D - Intermedio	Sardegna	SS	950	24.019	25 16.013	17 16.013	17	56.044	59
Rezzoaglio	E - Periferico	Liguria	GE	951	24.032	25 16.021	17 16.021	17	56.074	59
Rocca Santo Stefano	E - Periferico	Lazio	RO	952	24.044	25 16.029	17 16.029	17	56.103	59
Cossano Belbo	D - Intermedio	Piemonte	CN	952	24.044	25 16.029	17 16.029	17	56.103	59
Aliano	F - Ultraperiferico	Basilicata	MT	954	24.069	25 16.046	17 16.046	17	56.162	59
Blufi	E - Periferico	Sicilia	PA	956	24.095	25 16.063	17 16.063	17	56.221	59
Carlantino	E - Periferico	Puglia	FG	957	24.107	25 16.072	17 16.072	17	56.251	59
Morfasso	D - Intermedio	Emilia-Romagna	PC	957	24.107	25 16.072	17 16.072	17	56.251	59
Valgioie	D - Intermedio	Piemonte	TO	957	24.107	25 16.072	17 16.072	17	56.251	59
Verano/Vöran	D - Intermedio	Trentino-Alto Adige	BZ	959	24.133	25 16.089	17 16.089	17	56.310	59
Castelsilano	E - Periferico	Calabria	KR	962	24.171	25 16.114	17 16.114	17	56.398	59
Raccuja	E - Periferico	Sicilia	ME	962	24.171	25 16.114	17 16.114	17	56.398	59




Villamaina	D - Intermedio	Campania	AV	962	24.171	25 16.114	17 16.114	17	56.398	59
San Marco la Catola	E - Periferico	Puglia	FG	963	24.183	25 16.122	17 16.122	17	56.428	59
Ono San Pietro	F - Ultraperiferico	Lombardia	BS	963	24.183	25 16.122	17 16.122	17	56.428	59
Serra Sant'Abbondio	D - Intermedio	Marche	PU	963	24.183	25 16.122	17 16.122	17	56.428	59
Sant'Amrogio sul Garigliano	D - Intermedio	Lazio	FR	964	24.196	25 16.131	17 16.131	17	56.458	59
Villa di Chiavenna	E - Periferico	Lombardia	SO	965	24.209	25 16.139	17 16.139	17	56.487	59
San Giorgio di Susa	E - Periferico	Piemonte	TO	967	24.234	25 16.156	17 16.156	17	56.546	58
Roccalbagna	E - Periferico	Toscana	GR	967	24.234	25 16.156	17 16.156	17	56.546	58
Tubre/Taufers im Münstertal	E - Periferico	Trentino-Alto Adige	BZ	969	24.259	25 16.173	17 16.173	17	56.605	58
Guamaggiore	D - Intermedio	Sardegna	SU	970	24.272	25 16.181	17 16.181	17	56.635	58
Resia	D - Intermedio	Friuli Venezia Giulia	UD	970	24.272	25 16.181	17 16.181	17	56.635	58
Sparone	D - Intermedio	Piemonte	TO	970	24.272	25 16.181	17 16.181	17	56.635	58
Ampezzo	E - Periferico	Friuli Venezia Giulia	UD	971	24.285	25 16.190	17 16.190	17	56.664	58
Musso	E - Periferico	Lombardia	CO	972	24.297	25 16.198	17 16.198	17	56.694	58
Netro	D - Intermedio	Piemonte	BI	972	24.297	25 16.198	17 16.198	17	56.694	58
Magliolo	D - Intermedio	Liguria	SV	975	24.335	25 16.224	17 16.224	17	56.782	58
Onano	E - Periferico	Lazio	VT	976	24.348	25 16.232	17 16.232	17	56.812	58
Pietrapertosa	E - Periferico	Basilicata	PZ	977	24.361	25 16.240	17 16.240	17	56.842	58
Paciano	D - Intermedio	Umbria	PG	979	24.386	25 16.257	17 16.257	17	56.901	58
Torre di Ruggiero	E - Periferico	Calabria	CZ	980	24.399	25 16.266	17 16.266	17	56.930	58
Commezzadura	E - Periferico	Trentino-Alto Adige	TN	980	24.399	25 16.266	17 16.266	17	56.930	58
Seggiano	E - Periferico	Toscana	GR	981	24.411	25 16.274	17 16.274	17	56.960	58
Cello con Breia	D - Intermedio	Piemonte	VC	981	24.411	25 16.274	17 16.274	17	56.960	58
Vignale Monferrato	D - Intermedio	Piemonte	AL	981	24.411	25 16.274	17 16.274	17	56.960	58
Novello	D - Intermedio	Piemonte	CN	983	24.437	25 16.291	17 16.291	17	57.019	58
Bagaladi	E - Periferico	Calabria	RC	984	24.449	25 16.300	17 16.300	17	57.048	58
San Giuliano del Sannio	D - Intermedio	Molise	CB	985	24.462	25 16.308	17 16.308	17	57.078	58
Bossico	E - Periferico	Lombardia	BG	986	24.475	25 16.316	17 16.316	17	57.107	58
Montefino	D - Intermedio	Abruzzo	TE	987	24.487	25 16.325	17 16.325	17	57.137	58
Ispani	D - Intermedio	Campania	SA	989	24.513	25 16.342	17 16.342	17	57.196	58
Mazzo di Valtellina	D - Intermedio	Lombardia	SO	989	24.513	25 16.342	17 16.342	17	57.196	58
Palombaro	E - Periferico	Abruzzo	GH	991	24.538	25 16.359	17 16.359	17	57.255	58
Marzi	D - Intermedio	Calabria	CS	991	24.538	25 16.359	17 16.359	17	57.255	58
Gandellino	E - Periferico	Lombardia	BG	992	24.551	25 16.367	16 16.367	16	57.285	58
Capistrano	D - Intermedio	Calabria	VV	992	24.551	25 16.367	16 16.367	16	57.285	58
Sempyre	E - Periferico	Piemonte	CN	993	24.563	25 16.375	16 16.375	16	57.314	58
Talana	F - Ultraperiferico	Sardegna	NU	994	24.576	25 16.384	16 16.384	16	57.344	58
San Bartolomeo Val Cavargna	E - Periferico	Lombardia	CO	996	24.601	25 16.401	16 16.401	16	57.403	58
Ronzo-Chienis	E - Periferico	Trentino-Alto Adige	TN	996	24.601	25 16.401	16 16.401	16	57.403	58
Ucria	E - Periferico	Sicilia	ME	998	24.627	25 16.418	16 16.418	16	57.462	58
Zavattarello	E - Periferico	Lombardia	PV	999	24.639	25 16.426	16 16.426	16	57.491	58
Castronuovo di Sant'Andrea	F - Ultraperiferico	Basilicata	PZ	999	24.639	25 16.426	16 16.426	16	57.491	58
Alfano	E - Periferico	Campania	SA	1.000	24.652	25 16.435	16 16.435	16	57.521	58
Roghudi	F - Ultraperiferico	Calabria	RC	1.000	24.652	25 16.435	16 16.435	16	57.521	58
San Chirico Raparo	F - Ultraperiferico	Basilicata	PZ	1.001	24.665	25 16.443	16 16.443	16	57.551	57
Tuili	E - Periferico	Sardegna	SU	1.002	24.677	25 16.451	16 16.451	16	57.580	57
San Basile	D - Intermedio	Calabria	CS	1.003	24.690	25 16.460	16 16.460	16	57.610	57
Santa Cristina Gela	E - Periferico	Sicilia	PA	1.004	24.702	25 16.468	16 16.468	16	57.639	57
Zeme	D - Intermedio	Lombardia	PV	1.004	24.702	25 16.468	16 16.468	16	57.639	57
Monteleone di Puglia	D - Intermedio	Puglia	FG	1.004	24.702	25 16.468	16 16.468	16	57.639	57
Casola in Lunigiana	D - Intermedio	Toscana	MS	1.006	24.728	25 16.485	16 16.485	16	57.698	57
Buscerni	E - Periferico	Sicilia	SR	1.007	24.740	25 16.494	16 16.494	16	57.728	57




Spigno Monferrato	D - Intermedio	Piemonte	AL	1.007	24.740	25 16.494	16 16.494	16	57.728	57
Oltre il Colle	E - Periferico	Lombardia	BG	1.008	24.753	25 16.502	16 16.502	16	57.757	57
Malfa	E - Periferico	Sicilia	ME	1.008	24.753	25 16.502	16 16.502	16	57.757	57
Cefalà Diana	D - Intermedio	Sicilia	PA	1.008	24.753	25 16.502	16 16.502	16	57.757	57
Fagneto l'Abate	D - Intermedio	Campania	BN	1.010	24.778	25 16.519	16 16.519	16	57.816	57
Spinone al Lago	D - Intermedio	Lombardia	BG	1.010	24.778	25 16.519	16 16.519	16	57.816	57
Mombello Monferrato	D - Intermedio	Piemonte	AL	1.010	24.778	25 16.519	16 16.519	16	57.816	57
Montegriffolfo	D - Intermedio	Emilia-Romagna	RN	1.011	24.791	25 16.527	16 16.527	16	57.846	57
Miranda	D - Intermedio	Molise	IS	1.011	24.791	25 16.527	16 16.527	16	57.846	57
Pellegrino Parmense	E - Periferico	Emilia-Romagna	PR	1.012	24.804	25 16.536	16 16.536	16	57.875	57
Vazzano	D - Intermedio	Calabria	VV	1.012	24.804	25 16.536	16 16.536	16	57.875	57
Campolattaro	D - Intermedio	Campania	BN	1.012	24.804	25 16.536	16 16.536	16	57.875	57
Mergo	D - Intermedio	Marche	AN	1.013	24.816	24 16.544	16 16.544	16	57.905	57
Talla	D - Intermedio	Toscana	AR	1.014	24.829	24 16.553	16 16.553	16	57.935	57
Zeri	D - Intermedio	Toscana	MS	1.014	24.829	24 16.553	16 16.553	16	57.935	57
Pré-Saint-Didier	D - Intermedio	Valle D'Aosta	AO	1.015	24.842	24 16.561	16 16.561	16	57.964	57
Viù	E - Periferico	Piemonte	TO	1.016	24.854	24 16.570	16 16.570	16	57.994	57
San Marzano Oliveto	D - Intermedio	Piemonte	AT	1.016	24.854	24 16.570	16 16.570	16	57.994	57
Carassai	D - Intermedio	Marche	AP	1.018	24.880	24 16.586	16 16.586	16	58.053	57
Toffia	D - Intermedio	Lazio	RI	1.019	24.892	24 16.595	16 16.595	16	58.082	57
Bagnasco	D - Intermedio	Piemonte	CN	1.020	24.905	24 16.603	16 16.603	16	58.112	57
Guardiaffera	E - Periferico	Molise	CB	1.023	24.943	24 16.629	16 16.629	16	58.200	57
Civita d'Antino	E - Periferico	Abruzzo	AQ	1.024	24.956	24 16.637	16 16.637	16	58.230	57
Pizzoferrato	F - Ultraperiferico	Abruzzo	CH	1.024	24.956	24 16.637	16 16.637	16	58.230	57
San Martino di Finita	D - Intermedio	Calabria	CS	1.024	24.956	24 16.637	16 16.637	16	58.230	57
Corfinio	D - Intermedio	Abruzzo	AQ	1.025	24.968	24 16.646	16 16.646	16	58.259	57
Sillano Giuncughano	D - Intermedio	Toscana	LU	1.026	24.981	24 16.654	16 16.654	16	58.289	57
Garaguso	E - Periferico	Basilicata	MT	1.027	24.994	24 16.662	16 16.662	16	58.319	57
Sellano	E - Periferico	Umbria	PG	1.027	24.994	24 16.662	16 16.662	16	58.319	57
Villasalto	F - Ultraperiferico	Sardegna	SU	1.031	25.044	24 16.696	16 16.696	16	58.437	57
Castelnuovo di Farfa	D - Intermedio	Lazio	RI	1.031	25.044	24 16.696	16 16.696	16	58.437	57
Mercatino Conca	D - Intermedio	Marche	PU	1.031	25.044	24 16.696	16 16.696	16	58.437	57
Valbondione	E - Periferico	Lombardia	BG	1.032	25.057	24 16.705	16 16.705	16	58.466	57
Vaichiusa	D - Intermedio	Piemonte	TO	1.032	25.057	24 16.705	16 16.705	16	58.466	57
Salcedo	D - Intermedio	Veneto	VI	1.034	25.082	24 16.722	16 16.722	16	58.525	57
Paludi	E - Periferico	Calabria	CS	1.035	25.095	24 16.730	16 16.730	16	58.555	57
Penna San Giovanni	D - Intermedio	Marche	MC	1.035	25.095	24 16.730	16 16.730	16	58.555	57
Castelnuovo	D - Intermedio	Trentino-Alto Adige	TN	1.036	25.108	24 16.738	16 16.738	16	58.584	57
Gera Lario	D - Intermedio	Lombardia	CO	1.037	25.120	24 16.747	16 16.747	16	58.614	57
Cerreto di Spoleto	D - Intermedio	Umbria	PG	1.038	25.133	24 16.755	16 16.755	16	58.643	56
Trodeneo nel parco naturale/Truden im Naturpark	D - Intermedio	Trentino-Alto Adige	BZ	1.040	25.158	24 16.772	16 16.772	16	58.703	56
San Giuliano di Puglia	E - Periferico	Molise	CB	1.041	25.171	24 16.781	16 16.781	16	58.732	56
Pianello del Lario	E - Periferico	Lombardia	CO	1.042	25.184	24 16.789	16 16.789	16	58.762	56
Martirano Lombardo	D - Intermedio	Calabria	CZ	1.044	25.209	24 16.806	16 16.806	16	58.821	56
Rifreddo	D - Intermedio	Piemonte	CN	1.044	25.209	24 16.806	16 16.806	16	58.821	56
Ceres	D - Intermedio	Piemonte	TO	1.045	25.222	24 16.814	16 16.814	16	58.850	56
Masullas	D - Intermedio	Sardegna	OR	1.046	25.234	24 16.823	16 16.823	16	58.880	56
Formigara	D - Intermedio	Lombardia	CR	1.047	25.247	24 16.831	16 16.831	16	58.909	56
Brossasco	D - Intermedio	Piemonte	CN	1.048	25.260	24 16.840	16 16.840	16	58.939	56
Zone	E - Periferico	Lombardia	BS	1.049	25.272	24 16.848	16 16.848	16	58.968	56
Montagano	D - Intermedio	Molise	CB	1.049	25.272	24 16.848	16 16.848	16	58.968	56
Orria	D - Intermedio	Campania	SA	1.050	25.285	24 16.857	16 16.857	16	58.998	56




Ruvo del Monte	E - Periferico	Basilicata	PZ	1.051	25.298	24 16.865	16 16.865	16	59.028	56
Badia Tedalda	E - Periferico	Toscana	AR	1.051	25.298	24 16.865	16 16.865	16	59.028	56
Suni	E - Periferico	Sardegna	OR	1.052	25.310	24 16.873	16 16.873	16	59.057	56
Buggeru	E - Periferico	Sardegna	SU	1.053	25.323	24 16.882	16 16.882	16	59.087	56
Milo	D - Intermedio	Sicilia	CT	1.054	25.335	24 16.890	16 16.890	16	59.116	56
San Giorgio di Lomellina	D - Intermedio	Lombardia	PV	1.055	25.348	24 16.899	16 16.899	16	59.146	56
Zungoli	D - Intermedio	Campania	AV	1.058	25.386	24 16.924	16 16.924	16	59.234	56
Semproniano	F - Ultraperiferico	Toscana	GR	1.061	25.424	24 16.949	16 16.949	16	59.323	56
Radicofani	E - Periferico	Toscana	SI	1.062	25.437	24 16.958	16 16.958	16	59.352	56
Pizzoni	D - Intermedio	Calabria	VV	1.062	25.437	24 16.958	16 16.958	16	59.352	56
Visso	D - Intermedio	Marche	MC	1.062	25.437	24 16.958	16 16.958	16	59.352	56
Cropalati	E - Periferico	Calabria	CS	1.065	25.475	24 16.983	16 16.983	16	59.441	56
Piario	D - Intermedio	Lombardia	BG	1.065	25.475	24 16.983	16 16.983	16	59.441	56
Roseto Valfortore	E - Periferico	Puglia	FG	1.066	25.487	24 16.992	16 16.992	16	59.471	56
Penna in Teverina	E - Periferico	Umbria	TR	1.068	25.513	24 17.008	16 17.008	16	59.530	56
Barbarano Romano	D - Intermedio	Lazio	VT	1.069	25.525	24 17.017	16 17.017	16	59.559	56
Villar Pellice	D - Intermedio	Piemonte	TO	1.069	25.525	24 17.017	16 17.017	16	59.559	56
La Valle Agordina	D - Intermedio	Veneto	BL	1.070	25.538	24 17.025	16 17.025	16	59.589	56
Torriva Tiberina	D - Intermedio	Lazio	RO	1.073	25.576	24 17.051	16 17.051	16	59.677	56
Cossera	D - Intermedio	Liguria	SV	1.075	25.601	24 17.068	16 17.068	16	59.736	56
Arignano	D - Intermedio	Piemonte	TO	1.075	25.601	24 17.068	16 17.068	16	59.736	56
Villanova Tulo	F - Ultraperiferico	Sardegna	SU	1.078	25.639	24 17.093	16 17.093	16	59.825	55
Fondachelli-Fantina	F - Ultraperiferico	Sicilia	ME	1.078	25.639	24 17.093	16 17.093	16	59.825	55
Castelli	D - Intermedio	Abruzzo	TE	1.078	25.639	24 17.093	16 17.093	16	59.825	55
Villaperuccio	D - Intermedio	Sardegna	SU	1.079	25.652	24 17.101	16 17.101	16	59.855	55
Savioia di Lucania	D - Intermedio	Basilicata	PZ	1.080	25.665	24 17.110	16 17.110	16	59.884	55
Roccalvaldina	D - Intermedio	Sicilia	ME	1.080	25.665	24 17.110	16 17.110	16	59.884	55
Pietrapaola	E - Periferico	Calabria	CS	1.081	25.677	24 17.118	16 17.118	16	59.914	55
San Leonardo	D - Intermedio	Friuli Venezia Giulia	UD	1.082	25.690	24 17.127	16 17.127	16	59.943	55
Rocchetta a Volturno	D - Intermedio	Molise	IS	1.082	25.690	24 17.127	16 17.127	16	59.943	55
Bologniano	D - Intermedio	Abruzzo	PE	1.084	25.715	24 17.144	16 17.144	16	60.002	55
Talamello	D - Intermedio	Emilia-Romagna	RN	1.084	25.715	24 17.144	16 17.144	16	60.002	55
Cavarano	E - Periferico	Trentino-Alto Adige	TN	1.086	25.741	24 17.160	16 17.160	16	60.061	55
Santo Stefano d'Aveto	F - Ultraperiferico	Liguria	GE	1.086	25.741	24 17.160	16 17.160	16	60.061	55
Pescocostanzo	E - Periferico	Abruzzo	AQ	1.087	25.753	24 17.169	16 17.169	16	60.091	55
Arquata del Tronto	E - Periferico	Marche	AP	1.087	25.753	24 17.169	16 17.169	16	60.091	55
Colli Verdi	K - Codice in fase	Lombardia	PV	1.088	25.766	24 17.177	16 17.177	16	60.120	55
Carano	E - Periferico	Trentino-Alto Adige	TN	1.090	25.791	24 17.194	16 17.194	16	60.180	55
Montecopolo	E - Periferico	Marche	PU	1.091	25.804	24 17.203	16 17.203	16	60.209	55
Ricigliano	E - Periferico	Campania	SA	1.093	25.829	24 17.219	16 17.219	16	60.268	55
Novalejo	D - Intermedio	Trentino-Alto Adige	TN	1.093	25.829	24 17.219	16 17.219	16	60.268	55
Bruzano Zeffirio	E - Periferico	Calabria	RC	1.094	25.842	24 17.228	16 17.228	16	60.298	55
Bugnara	D - Intermedio	Abruzzo	AQ	1.094	25.842	24 17.228	16 17.228	16	60.298	55
Mallare	D - Intermedio	Liguria	SV	1.094	25.842	24 17.228	16 17.228	16	60.298	55
Acquatormosa	E - Periferico	Calabria	CS	1.095	25.855	24 17.236	16 17.236	16	60.327	55
Rota Greca	D - Intermedio	Calabria	CS	1.095	25.855	24 17.236	16 17.236	16	60.327	55
Rionero Sannitico	D - Intermedio	Molise	IS	1.095	25.855	24 17.236	16 17.236	16	60.327	55
Gabiano	D - Intermedio	Piemonte	AL	1.095	25.855	24 17.236	16 17.236	16	60.327	55
Sauze d'Oulx	E - Periferico	Piemonte	TO	1.096	25.867	24 17.245	16 17.245	16	60.357	55
Vaccarizo Albanese	E - Periferico	Calabria	CS	1.097	25.880	24 17.253	16 17.253	16	60.386	55
Cerreto Laziale	D - Intermedio	Lazio	RO	1.097	25.880	24 17.253	16 17.253	16	60.386	55
Palanzano	E - Periferico	Emilia-Romagna	PR	1.099	25.905	24 17.270	16 17.270	16	60.445	55




Andalo	E - Periferico	Trentino-Alto Adige	TN	1.099	25.905	24 17.270	16 17.270	60.445	55
Selci	E - Periferico	Lazio	RI	1.100	25.918	24 17.279	16 17.279	60.475	55
Caldes	E - Periferico	Trentino-Alto Adige	TN	1.100	25.918	24 17.279	16 17.279	60.475	55
Rocca Massima	E - Periferico	Lazio	LT	1.101	25.931	24 17.287	16 17.287	60.505	55
Castel Baronia	D - Intermedio	Campania	AV	1.102	25.943	24 17.295	16 17.295	60.534	55
Petritzi	E - Periferico	Calabria	CZ	1.103	25.956	24 17.304	16 17.304	60.564	55
Flavè	E - Periferico	Trentino-Alto Adige	TN	1.103	25.956	24 17.304	16 17.304	60.564	55
Vercia	D - Intermedio	Lombardia	SO	1.103	25.956	24 17.304	16 17.304	60.564	55
Fontanetto Po	D - Intermedio	Piemonte	VC	1.103	25.956	24 17.304	16 17.304	60.564	55
Posta Fibreno	D - Intermedio	Lazio	FR	1.104	25.968	24 17.312	16 17.312	60.593	55
Atzara	F - Ultraperiferico	Sardegna	NU	1.105	25.981	24 17.321	16 17.321	60.623	55
Trieli	F - Ultraperiferico	Sardegna	NU	1.106	25.994	24 17.329	16 17.329	60.652	55
Otobiano	D - Intermedio	Lombardia	PV	1.106	25.994	24 17.329	16 17.329	60.652	55
Civo	E - Periferico	Lombardia	SO	1.107	26.006	23 17.338	16 17.338	60.682	55
Petina	D - Intermedio	Campania	SA	1.107	26.006	23 17.338	16 17.338	60.682	55
Fialbano	D - Intermedio	Friuli Venezia Giulia	UD	1.108	26.019	23 17.346	16 17.346	60.711	55
Ferrera Erbognone	D - Intermedio	Lombardia	PV	1.109	26.032	23 17.355	16 17.355	60.741	55
San Godenzo	D - Intermedio	Toscana	FI	1.109	26.032	23 17.355	16 17.355	60.741	55
Temù	E - Periferico	Lombardia	BS	1.110	26.044	23 17.363	16 17.363	60.770	55
Premolo	D - Intermedio	Lombardia	BG	1.112	26.070	23 17.380	16 17.380	60.829	55
Cerenzia	E - Periferico	Calabria	KR	1.113	26.082	23 17.388	16 17.388	60.859	55
Savignano Irpino	E - Periferico	Campania	AV	1.113	26.082	23 17.388	16 17.388	60.859	55
Molvono	E - Periferico	Trentino-Alto Adige	TN	1.113	26.082	23 17.388	16 17.388	60.859	55
Arielli	D - Intermedio	Abruzzo	CH	1.113	26.082	23 17.388	16 17.388	60.859	55
Canale d'Agordo	E - Periferico	Veneto	BL	1.115	26.108	23 17.405	16 17.405	60.918	55
Tresnuraghes	E - Periferico	Sardegna	OR	1.117	26.133	23 17.422	16 17.422	60.977	55
Monte Grimano Terme	D - Intermedio	Marche	PU	1.117	26.133	23 17.422	16 17.422	60.977	55
Petrella Tifernina	D - Intermedio	Molise	CB	1.118	26.146	23 17.430	16 17.430	61.007	55
Castelnola	D - Intermedio	Sicilia	ME	1.118	26.146	23 17.430	16 17.430	61.007	55
Colere	E - Periferico	Lombardia	BG	1.120	26.171	23 17.447	16 17.447	61.066	55
Palazuolo sul Senio	E - Periferico	Toscana	FI	1.120	26.171	23 17.447	16 17.447	61.066	55
Montefortino	E - Periferico	Marche	FM	1.123	26.209	23 17.473	16 17.473	61.154	54
Ortuero	E - Periferico	Sardegna	NU	1.123	26.209	23 17.473	16 17.473	61.154	54
Barrali	D - Intermedio	Sardegna	SU	1.123	26.209	23 17.473	16 17.473	61.154	54
Pallagorio	E - Periferico	Calabria	KR	1.126	26.247	23 17.498	16 17.498	61.243	54
Suelli	E - Periferico	Sardegna	SU	1.127	26.260	23 17.506	16 17.506	61.273	54
Liberi	D - Intermedio	Campania	CE	1.127	26.260	23 17.506	16 17.506	61.273	54
Picinisco	D - Intermedio	Lazio	FR	1.127	26.260	23 17.506	16 17.506	61.273	54
Sant'Orsola Terme	D - Intermedio	Trentino-Alto Adige	TN	1.127	26.260	23 17.506	16 17.506	61.273	54
San Giorgio Lucano	F - Ultraperiferico	Basilicata	MT	1.128	26.272	23 17.515	16 17.515	61.302	54
Castelvetro in Val Fortore	E - Periferico	Campania	BN	1.130	26.298	23 17.532	16 17.532	61.361	54
Fino del Monte	E - Periferico	Lombardia	BG	1.130	26.298	23 17.532	16 17.532	61.361	54
Petrella Salto	D - Intermedio	Lazio	RI	1.130	26.298	23 17.532	16 17.532	61.361	54
Terranova di Pollino	F - Ultraperiferico	Basilicata	PZ	1.131	26.310	23 17.540	16 17.540	61.391	54
Pacentro	E - Periferico	Abruzzo	AQ	1.133	26.336	23 17.557	15 17.557	61.450	54
Castel di Sasso	D - Intermedio	Campania	CE	1.133	26.336	23 17.557	15 17.557	61.450	54
Pavanello	D - Intermedio	Piemonte	TO	1.135	26.361	23 17.574	15 17.574	61.509	54
Ateleta	E - Periferico	Abruzzo	AQ	1.138	26.399	23 17.599	15 17.599	61.597	54
Polonghera	D - Intermedio	Piemonte	CN	1.140	26.424	23 17.616	15 17.616	61.657	54
Stelvio/Stilfs	E - Periferico	Trentino-Alto Adige	BZ	1.141	26.437	23 17.625	15 17.625	61.686	54
Placanica	D - Intermedio	Calabria	RC	1.141	26.437	23 17.625	15 17.625	61.686	54
Tredozio	D - Intermedio	Emilia-Romagna	FC	1.141	26.437	23 17.625	15 17.625	61.686	54




Cellere	E - Periferico	Lazio	VT	1.142	26.450	23 17.633	15 17.633	61.716	54
Ari	D - Intermedio	Abruzzo	CH	1.142	26.450	23 17.633	15 17.633	61.716	54
San Pietro di Candà	D - Intermedio	Calabria	RC	1.144	26.475	23 17.650	15 17.650	61.775	54
Silius	E - Periferico	Sardegna	SU	1.146	26.500	23 17.667	15 17.667	61.834	54
Gemmano	D - Intermedio	Emilia-Romagna	RN	1.146	26.500	23 17.667	15 17.667	61.834	54
Segariu	E - Periferico	Sardegna	SU	1.147	26.513	23 17.675	15 17.675	61.863	54
Ocre	D - Intermedio	Abruzzo	AQ	1.147	26.513	23 17.675	15 17.675	61.863	54
Sante Marie	D - Intermedio	Abruzzo	AQ	1.147	26.513	23 17.675	15 17.675	61.863	54
Cardè	D - Intermedio	Piemonte	CN	1.147	26.513	23 17.675	15 17.675	61.863	54
Monasterolo del Castello	D - Intermedio	Lombardia	BG	1.148	26.526	23 17.684	15 17.684	61.893	54
Cedegolo	E - Periferico	Lombardia	BS	1.150	26.551	23 17.701	15 17.701	61.952	54
Sorianello	D - Intermedio	Calabria	VV	1.152	26.576	23 17.717	15 17.717	62.011	54
Vernante	D - Intermedio	Piemonte	CN	1.152	26.576	23 17.717	15 17.717	62.011	54
Roccasecca dei Volsci	F - Ultraperiferico	Lazio	LT	1.153	26.589	23 17.726	15 17.726	62.041	54
Dasa	D - Intermedio	Calabria	VV	1.154	26.601	23 17.734	15 17.734	62.070	54
Ponzano Romano	D - Intermedio	Lazio	RO	1.155	26.614	23 17.743	15 17.743	62.100	54
Monte Santa Maria Tiberina	D - Intermedio	Umbria	PG	1.156	26.627	23 17.751	15 17.751	62.129	54
Schilpario	F - Ultraperiferico	Lombardia	BG	1.157	26.639	23 17.760	15 17.760	62.159	54
San Mango sul Calore	D - Intermedio	Campania	AV	1.157	26.639	23 17.760	15 17.760	62.159	54
Casabuono	E - Periferico	Campania	SA	1.159	26.665	23 17.777	15 17.777	62.218	54
Luogosano	D - Intermedio	Campania	AV	1.159	26.665	23 17.777	15 17.777	62.218	54
Scampitella	D - Intermedio	Campania	AV	1.159	26.665	23 17.777	15 17.777	62.218	54
Limone sul Garda	E - Periferico	Lombardia	BS	1.160	26.677	23 17.785	15 17.785	62.247	54
Valdaone	F - Ultraperiferico	Trentino-Alto Adige	TN	1.160	26.677	23 17.785	15 17.785	62.247	54
Figline Vegliaturo	D - Intermedio	Calabria	CS	1.160	26.677	23 17.785	15 17.785	62.247	54
Roccasecaglia	E - Periferico	Abruzzo	CH	1.162	26.703	23 17.802	15 17.802	62.306	54
Reino	E - Periferico	Campania	BN	1.162	26.703	23 17.802	15 17.802	62.306	54
Lavarone	D - Intermedio	Trentino-Alto Adige	TN	1.162	26.703	23 17.802	15 17.802	62.306	54
Germagnano	D - Intermedio	Piemonte	TO	1.166	26.753	23 17.836	15 17.836	62.425	54
Mafalda	E - Periferico	Molise	CB	1.167	26.766	23 17.844	15 17.844	62.454	54
Cortenova	D - Intermedio	Lombardia	LC	1.167	26.766	23 17.844	15 17.844	62.454	54
Fairini	E - Periferico	Emilia-Romagna	PC	1.168	26.779	23 17.852	15 17.852	62.484	53
Isola Dovarese	D - Intermedio	Lombardia	CR	1.168	26.779	23 17.852	15 17.852	62.484	53
Collongio	E - Periferico	Abruzzo	AQ	1.171	26.817	23 17.878	15 17.878	62.572	53
Godrano	E - Periferico	Sicilia	PA	1.172	26.829	23 17.886	15 17.886	62.602	53
Quingentole	D - Intermedio	Lombardia	MN	1.172	26.829	23 17.886	15 17.886	62.602	53
Aliminusa	E - Periferico	Sicilia	PA	1.173	26.842	23 17.895	15 17.895	62.631	53
Palermi	E - Periferico	Calabria	CZ	1.174	26.855	23 17.903	15 17.903	62.661	53
Stenico	E - Periferico	Trentino-Alto Adige	TN	1.174	26.855	23 17.903	15 17.903	62.661	53
Genivolta	D - Intermedio	Lombardia	CR	1.175	26.867	23 17.912	15 17.912	62.690	53
Barghe	D - Intermedio	Lombardia	BS	1.176	26.880	23 17.920	15 17.920	62.720	53
Giuggianello	D - Intermedio	Puglia	LE	1.176	26.880	23 17.920	15 17.920	62.720	53
Frascarolo	D - Intermedio	Lombardia	PV	1.177	26.893	23 17.928	15 17.928	62.750	53
Bosio	D - Intermedio	Piemonte	AL	1.178	26.905	23 17.937	15 17.937	62.779	53
Montieri	D - Intermedio	Toscana	GR	1.178	26.905	23 17.937	15 17.937	62.779	53
Lama dei Peligni	F - Ultraperiferico	Abruzzo	CH	1.179	26.918	23 17.945	15 17.945	62.809	53
Cerva	E - Periferico	Calabria	CZ	1.180	26.931	23 17.954	15 17.954	62.838	53
Montemurro	F - Ultraperiferico	Basilicata	PZ	1.181	26.943	23 17.962	15 17.962	62.868	53
Imer	D - Intermedio	Trentino-Alto Adige	TN	1.183	26.969	23 17.979	15 17.979	62.927	53
Magisano	D - Intermedio	Calabria	CZ	1.184	26.981	23 17.988	15 17.988	62.956	53
Varsi	E - Periferico	Emilia-Romagna	PR	1.185	26.994	23 17.996	15 17.996	62.986	53
Pimentel	D - Intermedio	Sardegna	SU	1.186	27.007	23 18.004	15 18.004	63.015	53







Castello Tesino	E - Periferico	Trentino-Alto Adige	TN	1.187	27.019	23 18.013	15 18.013	15	63.045	53
Colobriaro	F - Ultraperiferico	Basilicata	MT	1.187	27.019	23 18.013	15 18.013	15	63.045	53
Savelli	F - Ultraperiferico	Calabria	KR	1.187	27.019	23 18.013	15 18.013	15	63.045	53
Palazzolo Vercellese	D - Intermedio	Piemonte	VC	1.187	27.019	23 18.013	15 18.013	15	63.045	53
Cicerale	D - Intermedio	Campania	SA	1.189	27.045	23 18.030	15 18.030	15	63.104	53
Caloveto	E - Periferico	Calabria	CS	1.191	27.070	23 18.047	15 18.047	15	63.163	53
Montegabbione	D - Intermedio	Umbria	TR	1.191	27.070	23 18.047	15 18.047	15	63.163	53
Alleghe	E - Periferico	Veneto	BL	1.192	27.083	23 18.055	15 18.055	15	63.193	53
Portofino	D - Intermedio	Piemonte	BI	1.192	27.083	23 18.055	15 18.055	15	63.193	53
Calvatone	D - Intermedio	Lombardia	CR	1.194	27.108	23 18.072	15 18.072	15	63.252	53
Urzulei	F - Ultraperiferico	Sardegna	NU	1.196	27.133	23 18.089	15 18.089	15	63.311	53
Mottalone	E - Periferico	Calabria	CS	1.197	27.146	23 18.097	15 18.097	15	63.340	53
Ferriere	E - Periferico	Emilia-Romagna	PC	1.197	27.146	23 18.097	15 18.097	15	63.340	53
Conca della Campania	D - Intermedio	Campania	CE	1.197	27.146	23 18.097	15 18.097	15	63.340	53
Santa Caterina Albanese	E - Periferico	Calabria	CS	1.198	27.159	23 18.106	15 18.106	15	63.370	53
Monteleone Sabino	D - Intermedio	Lazio	RI	1.198	27.159	23 18.106	15 18.106	15	63.370	53
Rotello	E - Periferico	Molise	CB	1.199	27.171	23 18.114	15 18.114	15	63.399	53
Terenzo	D - Intermedio	Emilia-Romagna	PR	1.199	27.171	23 18.114	15 18.114	15	63.399	53
Crognaleto	E - Periferico	Abruzzo	TE	1.200	27.184	23 18.123	15 18.123	15	63.429	53
Gromo	E - Periferico	Lombardia	BG	1.201	27.197	23 18.131	15 18.131	15	63.459	53
Gergel	E - Periferico	Sardegna	SU	1.201	27.197	23 18.131	15 18.131	15	63.459	53
Castelpoto	D - Intermedio	Campania	BN	1.201	27.197	23 18.131	15 18.131	15	63.459	53
Ovindoli	D - Intermedio	Abruzzo	AQ	1.202	27.209	23 18.139	15 18.139	15	63.488	53
Rocca Pietore	E - Periferico	Veneto	BL	1.203	27.222	23 18.148	15 18.148	15	63.518	53
Villa Latina	D - Intermedio	Lazio	FR	1.203	27.222	23 18.148	15 18.148	15	63.518	53
Brezzo di Bedero	D - Intermedio	Lombardia	VA	1.203	27.222	23 18.148	15 18.148	15	63.518	53
Bagnolo di Po	D - Intermedio	Veneto	RO	1.204	27.234	23 18.156	15 18.156	15	63.547	53
Piazza Brembana	E - Periferico	Lombardia	BG	1.205	27.247	23 18.165	15 18.165	15	63.577	53
Giuliano Teatino	D - Intermedio	Abruzzo	CH	1.205	27.247	23 18.165	15 18.165	15	63.577	53
Prosecco	D - Intermedio	Lazio	LT	1.206	27.260	23 18.173	15 18.173	15	63.606	53
Faggeto Lario	D - Intermedio	Lombardia	CO	1.207	27.272	23 18.182	15 18.182	15	63.636	53
Scigliano	E - Periferico	Calabria	CS	1.211	27.323	23 18.215	15 18.215	15	63.754	53
Gesturi	E - Periferico	Sardegna	SU	1.211	27.323	23 18.215	15 18.215	15	63.754	53
Santa Domenica Talao	F - Ultraperiferico	Calabria	CS	1.211	27.323	23 18.215	15 18.215	15	63.754	53
Nogarele Vicentino	D - Intermedio	Veneto	VI	1.211	27.323	23 18.215	15 18.215	15	63.754	53
Morra De Sanctis	E - Periferico	Campania	AV	1.212	27.336	23 18.224	15 18.224	15	63.783	53
Nesso	D - Intermedio	Lombardia	CO	1.212	27.336	23 18.224	15 18.224	15	63.783	53
Villanova Canavese	D - Intermedio	Piemonte	TO	1.212	27.336	23 18.224	15 18.224	15	63.783	53
Bocchigliero	F - Ultraperiferico	Calabria	CS	1.213	27.348	23 18.232	15 18.232	15	63.813	53
Valsirona	D - Intermedio	Piemonte	VB	1.216	27.386	23 18.258	15 18.258	15	63.902	53
Anzano di Puglia	D - Intermedio	Puglia	FG	1.217	27.399	23 18.266	15 18.266	15	63.931	53
Felitto	E - Periferico	Campania	SA	1.218	27.412	23 18.274	15 18.274	15	63.961	53
San Basilio	E - Periferico	Sardegna	SU	1.218	27.412	23 18.274	15 18.274	15	63.961	53
Malerà	F - Ultraperiferico	Calabria	CS	1.219	27.424	22 18.283	15 18.283	15	63.990	52
Oliveto Lario	D - Intermedio	Lombardia	LC	1.219	27.424	22 18.283	15 18.283	15	63.990	52
Cingia de' Botti	D - Intermedio	Lombardia	CR	1.220	27.437	22 18.291	15 18.291	15	64.020	52
Demio	D - Intermedio	Trentino-Alto Adige	TN	1.221	27.450	22 18.300	15 18.300	15	64.049	52
Fiumalbo	E - Periferico	Emilia-Romagna	MO	1.222	27.462	22 18.308	15 18.308	15	64.079	52
Brissago-Valtravaglia	D - Intermedio	Lombardia	VA	1.223	27.475	22 18.317	15 18.317	15	64.108	52
Castel del Rio	D - Intermedio	Emilia-Romagna	BO	1.224	27.488	22 18.325	15 18.325	15	64.138	52
Cisterna d'Asti	D - Intermedio	Piemonte	AT	1.224	27.488	22 18.325	15 18.325	15	64.138	52
Torri in Sabina	E - Periferico	Lazio	RI	1.225	27.500	22 18.334	15 18.334	15	64.167	52



Orsomarso	F - Ultraperiferico Calabria	CS	1.226	27.513	22 18.342	15 18.342	15 18.342	64.197	52
Colosimi	D - Intermedio Calabria	CS	1.226	27.513	22 18.342	15 18.342	64.197	52	
Tignale	E - Periferico Lombardia	BS	1.227	27.526	22 18.350	15 18.350	64.227	52	
Trequanda	D - Intermedio Toscana	SI	1.228	27.538	22 18.359	15 18.359	64.256	52	
Senales/Schnals	D - Intermedio Trentino-Alto Adige	BZ	1.228	27.538	22 18.359	15 18.359	64.256	52	
Gioi	D - Intermedio Campania	SA	1.229	27.551	22 18.367	15 18.367	64.286	52	
Ranzanico	D - Intermedio Lombardia	BG	1.229	27.551	22 18.367	15 18.367	64.286	52	
Gerano	D - Intermedio Lazio	RO	1.230	27.564	22 18.376	15 18.376	64.315	52	
Nuraliao	E - Periferico Sardegna	SU	1.231	27.576	22 18.384	15 18.384	64.345	52	
Civitaquana	D - Intermedio Abruzzo	PE	1.231	27.576	22 18.384	15 18.384	64.345	52	
Spinete	D - Intermedio Molise	CB	1.235	27.627	22 18.418	15 18.418	64.463	52	
Cagnano Amiterno	D - Intermedio Abruzzo	AQ	1.236	27.640	22 18.426	15 18.426	64.492	52	
Campofiorito	F - Ultraperiferico Sicilia	PA	1.237	27.652	22 18.435	15 18.435	64.522	52	
Barumini	E - Periferico Sardegna	SU	1.240	27.690	22 18.460	15 18.460	64.611	52	
Cerro al Volturno	D - Intermedio Molise	IS	1.240	27.690	22 18.460	15 18.460	64.611	52	
Rodengo/Rodeneck	D - Intermedio Trentino-Alto Adige	BZ	1.240	27.690	22 18.460	15 18.460	64.611	52	
Capizzone	D - Intermedio Lombardia	BG	1.241	27.703	22 18.469	15 18.469	64.640	52	
Nardodipace	F - Ultraperiferico Calabria	VV	1.243	27.728	22 18.485	15 18.485	64.699	52	
San Salvatore di Fitalia	F - Ultraperiferico Sicilia	ME	1.243	27.728	22 18.485	15 18.485	64.699	52	
Calosso	D - Intermedio Piemonte	AT	1.244	27.741	22 18.494	15 18.494	64.729	52	
Palù	D - Intermedio Veneto	VR	1.244	27.741	22 18.494	15 18.494	64.729	52	
Oricola	D - Intermedio Abruzzo	AQ	1.245	27.754	22 18.502	15 18.502	64.758	52	
Castelluccio Valmaggiore	E - Periferico Puglia	FG	1.247	27.779	22 18.519	15 18.519	64.817	52	
San Donato di Ninea	E - Periferico Calabria	CS	1.248	27.792	22 18.528	15 18.528	64.847	52	
Force	D - Intermedio Marche	AP	1.249	27.804	22 18.536	15 18.536	64.876	52	
Casperia	E - Periferico Lazio	RI	1.250	27.817	22 18.545	15 18.545	64.906	52	
Casacanditella	D - Intermedio Abruzzo	CH	1.250	27.817	22 18.545	15 18.545	64.906	52	
Cleto	D - Intermedio Calabria	CS	1.251	27.830	22 18.553	15 18.553	64.936	52	
Tavernole sul Mella	D - Intermedio Lombardia	BS	1.251	27.830	22 18.553	15 18.553	64.936	52	
Villa San Giovanni in Tuscia	D - Intermedio Lazio	VT	1.253	27.855	22 18.570	15 18.570	64.995	52	
Arnad	D - Intermedio Valle D'Aosta	AO	1.254	27.867	22 18.578	15 18.578	65.024	52	
Rapino	D - Intermedio Abruzzo	CH	1.255	27.880	22 18.587	15 18.587	65.054	52	
Cancellara	E - Periferico Basilicata	PZ	1.256	27.893	22 18.595	15 18.595	65.083	52	
Saliceto	E - Periferico Piemonte	CN	1.256	27.893	22 18.595	15 18.595	65.083	52	
Busachi	E - Periferico Sardegna	OR	1.256	27.893	22 18.595	15 18.595	65.083	52	
Sonico	E - Periferico Lombardia	BS	1.259	27.931	22 18.621	15 18.621	65.172	52	
Aglientu	F - Ultraperiferico Sardegna	SS	1.259	27.931	22 18.621	15 18.621	65.172	52	
Roccaspinalveti	F - Ultraperiferico Abruzzo	CH	1.260	27.943	22 18.629	15 18.629	65.201	52	
Seui	F - Ultraperiferico Sardegna	SU	1.260	27.943	22 18.629	15 18.629	65.201	52	
Castel di Lucio	F - Ultraperiferico Sicilia	ME	1.260	27.943	22 18.629	15 18.629	65.201	52	
Arizzo	F - Ultraperiferico Sardegna	NU	1.261	27.956	22 18.637	15 18.637	65.231	52	
Sorico	D - Intermedio Lombardia	CO	1.263	27.981	22 18.654	15 18.654	65.290	52	
Fossalto	E - Periferico Molise	CB	1.264	27.994	22 18.663	15 18.663	65.320	52	
Spiazzo	E - Periferico Trentino-Alto Adige	TN	1.264	27.994	22 18.663	15 18.663	65.320	52	
Redondesco	D - Intermedio Lombardia	MN	1.264	27.994	22 18.663	15 18.663	65.320	52	
Bianchi	E - Periferico Calabria	CS	1.265	28.007	22 18.671	15 18.671	65.349	52	
Frontone	D - Intermedio Marche	PU	1.265	28.007	22 18.671	15 18.671	65.349	52	
Valdastico	D - Intermedio Veneto	VI	1.266	28.019	22 18.680	15 18.680	65.379	52	
Santo Stefano in Aspromonte	E - Periferico Calabria	RC	1.267	28.032	22 18.688	15 18.688	65.408	52	
Albidona	E - Periferico Calabria	CS	1.268	28.045	22 18.696	15 18.696	65.438	52	
Sessa Cliente	D - Intermedio Campania	SA	1.268	28.045	22 18.696	15 18.696	65.438	52	
Monteflavio	E - Periferico Lazio	RO	1.269	28.057	22 18.705	15 18.705	65.467	52	




Oliolai	E - Periferico	Sardegna	NU	1.269	28.057	22 18.705	15 18.705	15	65.467	52
Militello Rosmarino	E - Periferico	Sicilia	ME	1.269	28.057	22 18.705	15 18.705	15	65.467	52
Grantola	D - Intermedio	Lombardia	VA	1.270	28.070	22 18.713	15 18.713	15	65.497	52
Piaggine	E - Periferico	Campania	SA	1.271	28.083	22 18.722	15 18.722	15	65.526	52
Poggio Catino	E - Periferico	Lazio	RI	1.272	28.095	22 18.730	15 18.730	15	65.556	52
Cencenighe Agordino	E - Periferico	Veneto	BL	1.272	28.095	22 18.730	15 18.730	15	65.556	52
Norbello	D - Intermedio	Sardegna	OR	1.272	28.095	22 18.730	15 18.730	15	65.556	52
Spormaggiore	D - Intermedio	Trentino-Alto Adige	TN	1.272	28.095	22 18.730	15 18.730	15	65.556	52
Masainas	D - Intermedio	Sardegna	SU	1.273	28.108	22 18.739	15 18.739	15	65.585	52
Gallinaro	D - Intermedio	Lazio	FR	1.275	28.133	22 18.756	15 18.756	15	65.644	51
Revò	E - Periferico	Trentino-Alto Adige	TN	1.278	28.171	22 18.781	15 18.781	15	65.733	51
Sutriro	D - Intermedio	Friuli Venezia Giulia	UD	1.278	28.171	22 18.781	15 18.781	15	65.733	51
Torricella Peligna	E - Periferico	Abruzzo	CH	1.282	28.222	22 18.815	15 18.815	15	65.851	51
Pettineo	E - Periferico	Sicilia	ME	1.282	28.222	22 18.815	15 18.815	15	65.851	51
Sestino	E - Periferico	Toscana	AR	1.282	28.222	22 18.815	15 18.815	15	65.851	51
Montefranco	D - Intermedio	Umbria	TR	1.283	28.235	22 18.823	15 18.823	15	65.881	51
Novara di Sicilia	E - Periferico	Sicilia	ME	1.284	28.247	22 18.832	15 18.832	15	65.910	51
Sanginetto	F - Ultraperiferico	Calabria	CS	1.284	28.247	22 18.832	15 18.832	15	65.910	51
Verrayes	D - Intermedio	Valle D'Aosta	AO	1.286	28.273	22 18.848	15 18.848	15	65.969	51
Raviscanina	E - Periferico	Campania	CE	1.288	28.298	22 18.865	15 18.865	15	66.028	51
Pietrascatella	D - Intermedio	Molise	CB	1.290	28.323	22 18.882	15 18.882	15	66.088	51
Sant'Angelo Muxaro	E - Periferico	Sicilia	AG	1.291	28.336	22 18.891	15 18.891	15	66.117	51
Monastero di Vasco	D - Intermedio	Piemonte	CN	1.291	28.336	22 18.891	15 18.891	15	66.117	51
Linallongo del Col di Lana	F - Ultraperiferico	Veneto	BL	1.292	28.349	22 18.899	15 18.899	15	66.147	51
Calamonaci	E - Periferico	Sicilia	AG	1.293	28.361	22 18.907	15 18.907	15	66.176	51
San Chirico Nuovo	E - Periferico	Basilicata	PZ	1.294	28.374	22 18.916	15 18.916	15	66.206	51
Fontechiari	D - Intermedio	Lazio	FR	1.295	28.387	22 18.924	15 18.924	15	66.235	51
Villanovafranca	E - Periferico	Sardegna	SU	1.296	28.399	22 18.933	15 18.933	15	66.265	51
San Nicola da Crissa	D - Intermedio	Calabria	VV	1.297	28.412	22 18.941	15 18.941	15	66.294	51
Santopadre	D - Intermedio	Lazio	FR	1.297	28.412	22 18.941	15 18.941	15	66.294	51
Fiamignano	E - Periferico	Lazio	RI	1.299	28.437	22 18.958	15 18.958	15	66.353	51
Castro (BG)	E - Periferico	Lombardia	BG	1.299	28.437	22 18.958	15 18.958	15	66.353	51
Bivongi	E - Periferico	Calabria	RC	1.301	28.463	22 18.975	15 18.975	15	66.413	51
Casalduni	D - Intermedio	Campania	BN	1.301	28.463	22 18.975	15 18.975	15	66.413	51
Belcastro	E - Periferico	Calabria	CZ	1.302	28.475	22 18.983	15 18.983	15	66.442	51
Bompietro	E - Periferico	Sicilia	PA	1.302	28.475	22 18.983	15 18.983	15	66.442	51
Loceri	F - Ultraperiferico	Sardegna	NU	1.303	28.488	22 18.992	15 18.992	15	66.472	51
Vallesaccarda	D - Intermedio	Campania	AV	1.303	28.488	22 18.992	15 18.992	15	66.472	51
Banzi	E - Periferico	Basilicata	PZ	1.305	28.513	22 19.009	15 19.009	15	66.531	51
Ton	D - Intermedio	Trentino-Alto Adige	TN	1.305	28.513	22 19.009	15 19.009	15	66.531	51
Sappada	E - Periferico	Friuli Venezia Giulia	UD	1.306	28.526	22 19.017	15 19.017	15	66.560	51
Arba	D - Intermedio	Friuli Venezia Giulia	PN	1.306	28.526	22 19.017	15 19.017	15	66.560	51
Marentino	D - Intermedio	Piemonte	TO	1.306	28.526	22 19.017	15 19.017	15	66.560	51
Tossica	E - Periferico	Abruzzo	TE	1.307	28.538	22 19.026	15 19.026	15	66.590	51
Palena	F - Ultraperiferico	Abruzzo	CH	1.307	28.538	22 19.026	15 19.026	15	66.590	51
Castelsaraceno	F - Ultraperiferico	Basilicata	PZ	1.307	28.538	22 19.026	15 19.026	15	66.590	51
Ciciliano	D - Intermedio	Lazio	RO	1.307	28.538	22 19.026	15 19.026	15	66.590	51
Ailano	D - Intermedio	Campania	CE	1.308	28.551	22 19.034	15 19.034	15	66.619	51
Celloano	D - Intermedio	Lazio	VT	1.308	28.551	22 19.034	15 19.034	15	66.619	51
Ranco	D - Intermedio	Lombardia	VA	1.308	28.551	22 19.034	15 19.034	15	66.619	51
Archazzo Romano	E - Periferico	Lazio	RO	1.309	28.564	22 19.043	15 19.043	15	66.649	51
Santa Vittoria in Matenano	E - Periferico	Marche	FM	1.310	28.576	22 19.051	15 19.051	15	66.678	51




Enemonzo	D - Intermedio	Friuli Venezia Giulia	UD	1.310	28.576	22 19.051	15 19.051	15	66.678	51
Villa Santa Maria	E - Periferico	Abruzzo	CH	1.311	28.589	22 19.059	15 19.059	15	66.708	51
Lajatico	D - Intermedio	Toscana	PI	1.311	28.589	22 19.059	15 19.059	15	66.708	51
Carovilli	D - Intermedio	Molise	IS	1.312	28.602	22 19.068	15 19.068	15	66.737	51
Conza della Campania	E - Periferico	Campania	AV	1.313	28.614	22 19.076	15 19.076	15	66.767	51
Grandola ed Uniti	E - Periferico	Lombardia	CO	1.313	28.614	22 19.076	15 19.076	15	66.767	51
Lanzada	D - Intermedio	Lombardia	SO	1.313	28.614	22 19.076	15 19.076	15	66.767	51
Chies d'Alpago	D - Intermedio	Veneto	BL	1.313	28.614	22 19.076	15 19.076	15	66.767	51
Montecifone	E - Periferico	Molise	CB	1.314	28.627	22 19.085	15 19.085	15	66.797	51
Bianzone	D - Intermedio	Lombardia	SO	1.315	28.640	22 19.093	15 19.093	15	66.826	51
Bonefro	E - Periferico	Molise	CB	1.316	28.652	22 19.102	15 19.102	15	66.856	51
Bortigali	E - Periferico	Sardegna	NU	1.316	28.652	22 19.102	15 19.102	15	66.856	51
Monterotondo Marittimo	D - Intermedio	Toscana	GR	1.316	28.652	22 19.102	15 19.102	15	66.856	51
Crespadoro	D - Intermedio	Veneto	VI	1.316	28.652	22 19.102	15 19.102	15	66.856	51
Ustica	E - Periferico	Sicilia	PA	1.318	28.678	22 19.118	15 19.118	15	66.915	51
Mango	D - Intermedio	Piemonte	CN	1.318	28.678	22 19.118	15 19.118	15	66.915	51
Sutera	E - Periferico	Sicilia	CL	1.320	28.703	22 19.135	14 19.135	14	66.974	51
Cerzeto	D - Intermedio	Calabria	CS	1.321	28.716	22 19.144	14 19.144	14	67.003	51
Gessopalena	F - Ultraperiferico	Abruzzo	CH	1.322	28.728	22 19.152	14 19.152	14	67.033	51
Gradoli	E - Periferico	Lazio	VT	1.323	28.741	22 19.161	14 19.161	14	67.062	51
Girasole	F - Ultraperiferico	Sardegna	NU	1.324	28.754	22 19.169	14 19.169	14	67.092	51
Vivaro	D - Intermedio	Friuli Venezia Giulia	PN	1.324	28.754	22 19.169	14 19.169	14	67.092	51
Colli a Volturno	D - Intermedio	Molise	IS	1.324	28.754	22 19.169	14 19.169	14	67.092	51
Montifumo	D - Intermedio	Veneto	TV	1.324	28.754	22 19.169	14 19.169	14	67.092	51
Catignano	D - Intermedio	Abruzzo	PE	1.325	28.766	22 19.178	14 19.178	14	67.121	51
Tambre	D - Intermedio	Veneto	BL	1.326	28.779	22 19.186	14 19.186	14	67.151	51
Barbara	D - Intermedio	Marche	AN	1.327	28.792	22 19.194	14 19.194	14	67.181	51
Canosa Sannita	D - Intermedio	Abruzzo	CH	1.328	28.804	22 19.203	14 19.203	14	67.210	51
Picciano	D - Intermedio	Abruzzo	PE	1.328	28.804	22 19.203	14 19.203	14	67.210	51
Sedini	E - Periferico	Sardegna	SS	1.332	28.855	22 19.237	14 19.237	14	67.328	51
Puglianello	D - Intermedio	Campania	BN	1.332	28.855	22 19.237	14 19.237	14	67.328	51
Mercatello sul Metauro	E - Periferico	Marche	PU	1.334	28.880	22 19.254	14 19.254	14	67.387	51
San Teodoro (ME)	F - Ultraperiferico	Sicilia	ME	1.337	28.918	22 19.279	14 19.279	14	67.476	50
Torre Cajetani	D - Intermedio	Lazio	PR	1.338	28.931	22 19.287	14 19.287	14	67.505	50
Torriceila in Sabina	D - Intermedio	Lazio	RI	1.339	28.944	22 19.296	14 19.296	14	67.535	50
Chianni	D - Intermedio	Toscana	PI	1.339	28.944	22 19.296	14 19.296	14	67.535	50
Saint-Marcel	E - Periferico	Valle D'Aosta	AO	1.344	29.007	22 19.338	14 19.338	14	67.683	50
Roviano	D - Intermedio	Lazio	RO	1.346	29.032	22 19.355	14 19.355	14	67.742	50
Deiva Marina	D - Intermedio	Liguria	SP	1.346	29.032	22 19.355	14 19.355	14	67.742	50
Fara San Martino	E - Periferico	Abruzzo	CH	1.351	29.096	22 19.397	14 19.397	14	67.890	50
Nule	E - Periferico	Sardegna	SS	1.351	29.096	22 19.397	14 19.397	14	67.890	50
Cogne	D - Intermedio	Valle D'Aosta	AO	1.351	29.096	22 19.397	14 19.397	14	67.890	50
Rabbi	E - Periferico	Trentino-Alto Adige	TN	1.353	29.121	22 19.414	14 19.414	14	67.949	50
Sesta Godano	D - Intermedio	Liguria	SP	1.355	29.146	22 19.431	14 19.431	14	68.008	50
Cerrina Monferrato	D - Intermedio	Piemonte	AL	1.357	29.171	21 19.448	14 19.448	14	68.067	50
Lula	E - Periferico	Sardegna	NU	1.360	29.209	21 19.473	14 19.473	14	68.155	50
Ayas	E - Periferico	Valle D'Aosta	AO	1.360	29.209	21 19.473	14 19.473	14	68.155	50
Stignano	D - Intermedio	Calabria	RC	1.360	29.209	21 19.473	14 19.473	14	68.155	50
Selegas	E - Periferico	Sardegna	SU	1.361	29.222	21 19.481	14 19.481	14	68.185	50
Pieve di Tecco	D - Intermedio	Liguria	IM	1.361	29.222	21 19.481	14 19.481	14	68.185	50
Sant'Angelo in Pontano	D - Intermedio	Marche	MC	1.361	29.222	21 19.481	14 19.481	14	68.185	50
Casalello Spartano	E - Periferico	Campania	SA	1.362	29.235	21 19.490	14 19.490	14	68.214	50



Bione	E - Periferico	Lombardia	BS	1.362	29.235	21 19.490	14 19.490	14	68.214	50
Carife	D - Intermedio	Campania	AV	1.362	29.235	21 19.490	14 19.490	14	68.214	50
Fiumedinisi	D - Intermedio	Sicilia	ME	1.362	29.235	21 19.490	14 19.490	14	68.214	50
Murisengo	D - Intermedio	Piemonte	AL	1.364	29.260	21 19.507	14 19.507	14	68.274	50
Castelnuovo della Daunia	E - Periferico	Puglia	FG	1.365	29.273	21 19.515	14 19.515	14	68.303	50
Mondaino	D - Intermedio	Emilia-Romagna	RN	1.367	29.298	21 19.532	14 19.532	14	68.362	50
Casalzuigno	D - Intermedio	Lombardia	VA	1.370	29.336	21 19.557	14 19.557	14	68.451	50
Santo Stefano Roero	D - Intermedio	Piemonte	CN	1.370	29.336	21 19.557	14 19.557	14	68.451	50
Vallarsa	D - Intermedio	Trentino-Alto Adige	TN	1.370	29.336	21 19.557	14 19.557	14	68.451	50
Confienti	E - Periferico	Calabria	CZ	1.371	29.349	21 19.566	14 19.566	14	68.480	50
Brentino Belluno	D - Intermedio	Veneto	VR	1.371	29.349	21 19.566	14 19.566	14	68.480	50
Santa Maria Coghinas	E - Periferico	Sardegna	SS	1.374	29.387	21 19.591	14 19.591	14	68.569	50
Casoggio	D - Intermedio	Lombardia	SO	1.374	29.387	21 19.591	14 19.591	14	68.569	50
Episcopia	E - Periferico	Basilicata	PZ	1.375	29.399	21 19.600	14 19.600	14	68.598	50
Calopezzati	E - Periferico	Calabria	CS	1.375	29.399	21 19.600	14 19.600	14	68.598	50
Pastena	D - Intermedio	Lazio	FR	1.377	29.425	21 19.616	14 19.616	14	68.658	50
Laviano	E - Periferico	Campania	SA	1.378	29.437	21 19.625	14 19.625	14	68.687	50
Villafraanca Sicilia	E - Periferico	Sicilia	AG	1.378	29.437	21 19.625	14 19.625	14	68.687	50
Corvara in Badia/Corvara	F - Ultraperiferico	Trentino-Alto Adige	BZ	1.378	29.437	21 19.625	14 19.625	14	68.687	50
Pontebba	D - Intermedio	Friuli Venezia Giulia	UD	1.379	29.450	21 19.633	14 19.633	14	68.717	50
Malesco	D - Intermedio	Piemonte	VB	1.379	29.450	21 19.633	14 19.633	14	68.717	50
Castlenti	D - Intermedio	Abruzzo	TE	1.381	29.475	21 19.650	14 19.650	14	68.776	50
Ales	E - Periferico	Sardegna	OR	1.384	29.513	21 19.676	14 19.676	14	68.864	50
Bonea	D - Intermedio	Campania	BN	1.386	29.539	21 19.692	14 19.692	14	68.923	50
Venasca	D - Intermedio	Piemonte	CN	1.388	29.564	21 19.709	14 19.709	14	68.982	50
La Valle/Wengen	E - Periferico	Trentino-Alto Adige	BZ	1.389	29.577	21 19.718	14 19.718	14	69.012	50
Gairo	F - Ultraperiferico	Sardegna	NU	1.389	29.577	21 19.718	14 19.718	14	69.012	50
San Sostene	E - Periferico	Calabria	CZ	1.390	29.589	21 19.726	14 19.726	14	69.042	50
Piantedo	D - Intermedio	Lombardia	SO	1.390	29.589	21 19.726	14 19.726	14	69.042	50
Nazzano	D - Intermedio	Lazio	RO	1.391	29.602	21 19.735	14 19.735	14	69.071	50
San Zeno di Montagna	D - Intermedio	Veneto	VR	1.392	29.615	21 19.743	14 19.743	14	69.101	50
Sant'Angelo Le Fratte	E - Periferico	Basilicata	PZ	1.394	29.640	21 19.760	14 19.760	14	69.160	50
Ficarra	E - Periferico	Sicilia	ME	1.394	29.640	21 19.760	14 19.760	14	69.160	50
Romeno	E - Periferico	Trentino-Alto Adige	TN	1.396	29.665	21 19.777	14 19.777	14	69.219	50
Tre Ville	E - Periferico	Trentino-Alto Adige	TN	1.396	29.665	21 19.777	14 19.777	14	69.219	50
Verrua Savoia	D - Intermedio	Piemonte	TO	1.398	29.691	21 19.794	14 19.794	14	69.278	50
Sovramonte	D - Intermedio	Veneto	BL	1.400	29.716	21 19.811	14 19.811	14	69.337	50
Albano di Lucania	D - Intermedio	Basilicata	PZ	1.401	29.729	21 19.819	14 19.819	14	69.367	50
Magliano Romano	D - Intermedio	Lazio	RO	1.402	29.741	21 19.827	14 19.827	14	69.396	49
Morino	D - Intermedio	Abruzzo	AQ	1.403	29.754	21 19.836	14 19.836	14	69.426	49
San Romano in Garfagnana	D - Intermedio	Toscana	LU	1.403	29.754	21 19.836	14 19.836	14	69.426	49
Foiano di Val Fortore	E - Periferico	Campania	BN	1.404	29.766	21 19.844	14 19.844	14	69.455	49
Gambatesa	E - Periferico	Molise	CB	1.405	29.779	21 19.853	14 19.853	14	69.485	49
Longi	F - Ultraperiferico	Sicilia	ME	1.405	29.779	21 19.853	14 19.853	14	69.485	49
Castell'Azzara	E - Periferico	Toscana	GR	1.408	29.817	21 19.878	14 19.878	14	69.573	49
Spinoso	F - Ultraperiferico	Basilicata	PZ	1.408	29.817	21 19.878	14 19.878	14	69.573	49
Monterosso al Mare	D - Intermedio	Liguria	SP	1.409	29.830	21 19.887	14 19.887	14	69.603	49
San Giacomo degli Schiavoni	E - Periferico	Molise	CB	1.410	29.842	21 19.895	14 19.895	14	69.632	49
Caprese Michelangelo	E - Periferico	Toscana	AR	1.410	29.842	21 19.895	14 19.895	14	69.632	49
Sassofeltrio	D - Intermedio	Marche	PU	1.411	29.855	21 19.903	14 19.903	14	69.662	49
Contà	D - Intermedio	Trentino-Alto Adige	TN	1.411	29.855	21 19.903	14 19.903	14	69.662	49
Villichara	D - Intermedio	Lombardia	BS	1.416	29.918	21 19.946	14 19.946	14	69.810	49




Scurrelle	D - Intermedio	Trentino-Alto Adige	TN	1.417	29.931	21 19.954	14 19.954	69.839	49
Sarconi	F - Ultraperiferico	Basilicata	PZ	1.418	29.944	21 19.962	14 19.962	69.869	49
Taranto	E - Periferico	Lazio	RI	1.420	29.969	21 19.979	14 19.979	69.928	49
Arena	E - Periferico	Calabria	VV	1.421	29.982	21 19.988	14 19.988	69.957	49
Abrìola	E - Periferico	Basilicata	PZ	1.429	30.083	21 20.055	14 20.055	70.194	49
Laurino	E - Periferico	Campania	SA	1.429	30.083	21 20.055	14 20.055	70.194	49
Montefalcone di Val Fortore	E - Periferico	Campania	BN	1.429	30.083	21 20.055	14 20.055	70.194	49
Sellero	F - Ultraperiferico	Lombardia	BS	1.430	30.096	21 20.064	14 20.064	70.223	49
Castello del Matese	E - Periferico	Campania	CE	1.431	30.108	21 20.072	14 20.072	70.253	49
Castelmaturo	F - Ultraperiferico	Molise	CB	1.431	30.108	21 20.072	14 20.072	70.253	49
Selva dei Molini/Mühlwald	E - Periferico	Trentino-Alto Adige	BZ	1.432	30.121	21 20.081	14 20.081	70.282	49
Ulassai	F - Ultraperiferico	Sardegna	NU	1.432	30.121	21 20.081	14 20.081	70.282	49
Sant'Andrea del Garigliano	D - Intermedio	Lazio	FR	1.432	30.121	21 20.081	14 20.081	70.282	49
Lugnano in Teverina	D - Intermedio	Umbria	TR	1.434	30.146	21 20.098	14 20.098	70.341	49
Monteleone d'Orvieto	D - Intermedio	Umbria	TR	1.434	30.146	21 20.098	14 20.098	70.341	49
Isola del Giglio	E - Periferico	Toscana	GR	1.436	30.146	21 20.114	14 20.114	70.400	49
Pianico	D - Intermedio	Lombardia	BG	1.436	30.172	21 20.114	14 20.114	70.400	49
Farindola	E - Periferico	Abruzzo	PE	1.438	30.197	21 20.131	14 20.131	70.459	49
Locana	E - Periferico	Piemonte	TO	1.438	30.197	21 20.131	14 20.131	70.459	49
Alviano	D - Intermedio	Umbria	TR	1.438	30.197	21 20.131	14 20.131	70.459	49
Cugnoli	D - Intermedio	Abruzzo	PE	1.440	30.222	21 20.148	14 20.148	70.519	49
Vallio Terme	D - Intermedio	Lombardia	BS	1.441	30.235	21 20.157	14 20.157	70.548	49
Sant'Andrea di Conza	E - Periferico	Campania	AV	1.444	30.273	21 20.182	14 20.182	70.637	49
Vezza d'Oglio	E - Periferico	Lombardia	BS	1.444	30.273	21 20.182	14 20.182	70.637	49
Ossimo	F - Ultraperiferico	Lombardia	BS	1.444	30.273	21 20.182	14 20.182	70.637	49
San Martino al Tagliamento	D - Intermedio	Friuli Venezia Giulia	PN	1.444	30.273	21 20.182	14 20.182	70.637	49
Cocconato	D - Intermedio	Piemonte	AT	1.444	30.273	21 20.182	14 20.182	70.637	49
Pettorano sul Gizio	E - Periferico	Abruzzo	AQ	1.445	30.286	21 20.190	14 20.190	70.666	49
San Mauro Forte	F - Ultraperiferico	Basilicata	MT	1.445	30.286	21 20.190	14 20.190	70.666	49
Fondo	E - Periferico	Trentino-Alto Adige	TN	1.446	30.298	21 20.199	14 20.199	70.696	49
Castelpagano	E - Periferico	Campania	BN	1.447	30.311	21 20.207	14 20.207	70.725	49
Vauda Canavese	D - Intermedio	Piemonte	TO	1.447	30.311	21 20.207	14 20.207	70.725	49
Segonzano	D - Intermedio	Trentino-Alto Adige	TN	1.447	30.311	21 20.207	14 20.207	70.725	49
Scioize	D - Intermedio	Piemonte	TO	1.448	30.324	21 20.216	14 20.216	70.755	49
Prata Sannita	D - Intermedio	Campania	CE	1.449	30.336	21 20.224	14 20.224	70.784	49
Roccamena	E - Periferico	Sicilia	PA	1.450	30.349	21 20.233	14 20.233	70.814	49
Pieve di Bono-Prezzo	F - Ultraperiferico	Trentino-Alto Adige	TN	1.450	30.349	21 20.233	14 20.233	70.814	49
Falconara Albanese	E - Periferico	Calabria	CS	1.451	30.362	21 20.241	14 20.241	70.844	49
Valsinni	F - Ultraperiferico	Basilicata	MT	1.452	30.374	21 20.249	14 20.249	70.873	49
Marpoti	D - Intermedio	Calabria	RC	1.452	30.374	21 20.249	14 20.249	70.873	49
Carenno	D - Intermedio	Lombardia	LC	1.452	30.374	21 20.249	14 20.249	70.873	49
Rocca di Mezzo	E - Periferico	Abruzzo	AQ	1.453	30.387	21 20.258	14 20.258	70.903	49
Nemoli	F - Ultraperiferico	Basilicata	PZ	1.453	30.387	21 20.258	14 20.258	70.903	49
Roccanova	F - Ultraperiferico	Basilicata	PZ	1.454	30.399	21 20.266	14 20.266	70.932	49
Calizzano	E - Periferico	Liguria	SV	1.454	30.412	21 20.275	14 20.275	70.962	49
Aquara	E - Periferico	Campania	SA	1.456	30.425	21 20.283	14 20.283	70.991	49
Palmariggi	D - Intermedio	Puglia	LE	1.456	30.425	21 20.283	14 20.283	70.991	49
Aggius	F - Ultraperiferico	Sardegna	SS	1.457	30.437	21 20.292	14 20.292	71.021	49
Limone Piemonte	D - Intermedio	Piemonte	CN	1.457	30.437	21 20.292	14 20.292	71.021	49
Viminore di Scalve	F - Ultraperiferico	Lombardia	BG	1.458	30.450	21 20.300	14 20.300	71.050	49
Spilinga	D - Intermedio	Calabria	VV	1.458	30.450	21 20.300	14 20.300	71.050	49
Formicola	D - Intermedio	Campania	CE	1.458	30.450	21 20.300	14 20.300	71.050	49



Casinuovo Monterotaro	E - Periferico	Puglia	FG	1.462	30.501	21 20.334	14 20.334	14	71.168	49
Isello	E - Periferico	Sicilia	PA	1.465	30.539	21 20.359	14 20.359	14	71.257	49
Farnese	E - Periferico	Lazio	VT	1.466	30.551	21 20.368	14 20.368	14	71.287	49
Canal San Bovo	E - Periferico	Trentino-Alto Adige	TN	1.468	30.577	21 20.384	14 20.384	14	71.346	49
Graniti	D - Intermedio	Sicilia	ME	1.469	30.589	21 20.393	14 20.393	14	71.375	49
Poggiorsini	E - Periferico	Puglia	BA	1.472	30.627	21 20.418	14 20.418	14	71.464	49
Teora	E - Periferico	Campania	AV	1.474	30.653	21 20.435	14 20.435	14	71.523	49
Rocca Grimalda	D - Intermedio	Piemonte	AL	1.474	30.653	21 20.435	14 20.435	14	71.523	49
Serravalle a Po	D - Intermedio	Lombardia	MN	1.475	30.665	21 20.444	14 20.444	14	71.552	49
Campodenno	D - Intermedio	Trentino-Alto Adige	TN	1.475	30.665	21 20.444	14 20.444	14	71.552	49
Sanarica	D - Intermedio	Puglia	LE	1.478	30.703	21 20.469	14 20.469	14	71.641	48
Poggioreale	D - Intermedio	Sicilia	TP	1.478	30.703	21 20.469	14 20.469	14	71.641	48
Domaso	E - Periferico	Lombardia	CO	1.479	30.716	21 20.477	14 20.477	14	71.671	48
Albiano	D - Intermedio	Trentino-Alto Adige	TN	1.481	30.741	21 20.494	14 20.494	14	71.730	48
Bedollo	E - Periferico	Trentino-Alto Adige	TN	1.481	30.741	21 20.494	14 20.494	14	71.730	48
Affile	E - Periferico	Lazio	RO	1.482	30.754	21 20.503	14 20.503	14	71.759	48
Scano di Montiferrero	E - Periferico	Sardegna	OR	1.482	30.754	21 20.503	14 20.503	14	71.759	48
Riomaggiore	D - Intermedio	Liguria	SP	1.483	30.767	21 20.511	14 20.511	14	71.789	48
Dumenza	E - Periferico	Lombardia	VA	1.485	30.792	21 20.528	14 20.528	14	71.848	48
Trambileno	E - Periferico	Trentino-Alto Adige	TN	1.485	30.792	21 20.528	14 20.528	14	71.848	48
Montefalcone nel Sannio	E - Periferico	Molise	CB	1.486	30.805	21 20.536	14 20.536	14	71.877	48
Montegrino Valtravaglia	D - Intermedio	Lombardia	VA	1.489	30.843	21 20.562	14 20.562	14	71.966	48
Ogiliano	D - Intermedio	Piemonte	TO	1.489	30.843	21 20.562	14 20.562	14	71.966	48
Pezzaze	D - Intermedio	Lombardia	BS	1.492	30.881	21 20.587	14 20.587	14	72.055	48
Lunano	D - Intermedio	Marche	PU	1.493	30.893	21 20.595	14 20.595	14	72.084	48
Mazzarà Sant'Andrea	D - Intermedio	Sicilia	ME	1.493	30.893	21 20.595	14 20.595	14	72.084	48
Cazzano di Tramigna	D - Intermedio	Veneto	VR	1.494	30.906	21 20.604	14 20.604	14	72.114	48
Pietrastornina	D - Intermedio	Campania	AV	1.495	30.919	21 20.612	14 20.612	14	72.143	48
Arsoi	D - Intermedio	Lazio	RO	1.496	30.931	21 20.621	14 20.621	14	72.173	48
Carlopoli	E - Periferico	Calabria	CZ	1.497	30.944	21 20.629	14 20.629	14	72.202	48
Rofrano	E - Periferico	Campania	SA	1.497	30.944	21 20.629	14 20.629	14	72.202	48
Coassolo Torinese	D - Intermedio	Piemonte	TO	1.497	30.944	21 20.629	14 20.629	14	72.202	48
Castelgerundo	D - Intermedio	Lombardia	LO	1.498	30.957	21 20.638	14 20.638	14	72.232	48
Crevacuore	D - Intermedio	Piemonte	BI	1.498	30.957	21 20.638	14 20.638	14	72.232	48
Sant'Antonio di Gallura	F - Ultraperiferico	Sardegna	SS	1.499	30.969	21 20.646	14 20.646	14	72.261	48
San Severino Lucano	F - Ultraperiferico	Basilicata	PZ	1.501	30.995	21 20.663	14 20.663	14	72.321	48
Castel Campagnano	D - Intermedio	Campania	CE	1.501	30.995	21 20.663	14 20.663	14	72.321	48
Castelbaldo	D - Intermedio	Veneto	PD	1.501	30.995	21 20.663	14 20.663	14	72.321	48
San Benedetto Ulliano	D - Intermedio	Calabria	CS	1.504	31.032	21 20.688	14 20.688	14	72.409	48
Pescosolido	D - Intermedio	Lazio	FR	1.505	31.045	21 20.697	14 20.697	14	72.439	48
Celenza Valfortore	E - Periferico	Puglia	FG	1.508	31.083	21 20.722	14 20.722	14	72.527	48
Bassiano	D - Intermedio	Lazio	LT	1.508	31.083	21 20.722	14 20.722	14	72.527	48
Mezzanago	D - Intermedio	Liguria	GE	1.509	31.096	21 20.731	14 20.731	14	72.557	48
Magnacavallo	D - Intermedio	Lombardia	MN	1.509	31.096	21 20.731	14 20.731	14	72.557	48
Tocco Caudio	D - Intermedio	Campania	BN	1.513	31.146	21 20.764	14 20.764	14	72.675	48
Casalromano	D - Intermedio	Lombardia	MN	1.513	31.146	21 20.764	14 20.764	14	72.675	48
Monte Castello di Vibio	E - Periferico	Umbria	PG	1.514	31.159	21 20.773	14 20.773	14	72.705	48
Pinzano al Tagliamento	D - Intermedio	Friuli Venezia Giulia	PN	1.514	31.159	21 20.773	14 20.773	14	72.705	48
Vallerotonda	E - Periferico	Lazio	FR	1.515	31.172	21 20.781	14 20.781	14	72.734	48
Lumarzo	D - Intermedio	Liguria	GE	1.517	31.197	21 20.798	14 20.798	14	72.793	48
Lapio	D - Intermedio	Campania	AV	1.518	31.210	21 20.806	14 20.806	14	72.823	48
Tula	E - Periferico	Sardegna	SS	1.519	31.222	21 20.815	14 20.815	14	72.852	48



San Mango d'Aquino	D - Intermedio	Calabria	CZ	1.520	31.235	21 20.823	14 20.823	14	72.882	48
Cardeto	E - Periferico	Calabria	RC	1.521	31.248	21 20.832	14 20.832	14	72.911	48
Sangiugno	D - Intermedio	Lombardia	VA	1.521	31.248	21 20.832	14 20.832	14	72.911	48
Monticiano	E - Periferico	Toscana	SI	1.526	31.311	21 20.874	14 20.874	14	73.059	48
Acquafredda	D - Intermedio	Lombardia	BS	1.528	31.336	21 20.891	14 20.891	14	73.118	48
Monte San Giacomo	E - Periferico	Campania	SA	1.530	31.362	20 20.908	14 20.908	14	73.177	48
Valsolda	E - Periferico	Lombardia	CO	1.530	31.362	20 20.908	14 20.908	14	73.177	48
Preseglie	E - Periferico	Lombardia	BS	1.533	31.400	20 20.933	14 20.933	14	73.266	48
Soveria Simeri	D - Intermedio	Calabria	CZ	1.534	31.412	20 20.942	14 20.942	14	73.295	48
Cavasso Nuovo	D - Intermedio	Friuli Venezia Giulia	PN	1.534	31.412	20 20.942	14 20.942	14	73.295	48
Villar San Costanzo	D - Intermedio	Piemonte	CN	1.535	31.425	20 20.950	14 20.950	14	73.325	48
Montemilione	E - Periferico	Basilicata	PZ	1.536	31.438	20 20.958	14 20.958	14	73.354	48
Meduno	E - Periferico	Friuli Venezia Giulia	PN	1.537	31.450	20 20.967	14 20.967	14	73.384	48
Bleggio Superiore	E - Periferico	Trentino-Alto Adige	TN	1.540	31.488	20 20.992	14 20.992	14	73.473	48
Pettorazza Grimani	D - Intermedio	Veneto	RO	1.540	31.488	20 20.992	14 20.992	14	73.473	48
Montagnareale	D - Intermedio	Sicilia	ME	1.541	31.501	20 21.001	14 21.001	14	73.502	48
Scala	E - Periferico	Campania	SA	1.542	31.514	20 21.009	14 21.009	14	73.532	48
San Mauro Castelverde	F - Ultraperiferico	Sicilia	PA	1.542	31.514	20 21.009	14 21.009	14	73.532	48
Collevecchio	E - Periferico	Lazio	RI	1.544	31.539	20 21.026	14 21.026	14	73.591	48
San Pancrazio/St. Pankraz	D - Intermedio	Trentino-Alto Adige	BZ	1.544	31.539	20 21.026	14 21.026	14	73.591	48
Radda in Chianti	D - Intermedio	Toscana	SI	1.548	31.590	20 21.060	14 21.060	14	73.709	48
Mongrassano	D - Intermedio	Calabria	CS	1.549	31.602	20 21.068	14 21.068	14	73.738	48
Nuxis	D - Intermedio	Sardegna	SU	1.549	31.602	20 21.068	14 21.068	14	73.738	48
Greccio	D - Intermedio	Lazio	RI	1.550	31.615	20 21.077	14 21.077	14	73.768	48
Villa Basilica	D - Intermedio	Toscana	LU	1.550	31.615	20 21.077	14 21.077	14	73.768	48
Roccambruna	D - Intermedio	Piemonte	CN	1.552	31.640	20 21.093	14 21.093	14	73.827	48
Guarcino	D - Intermedio	Lazio	FR	1.553	31.653	20 21.102	14 21.102	14	73.857	48
Gorno	D - Intermedio	Lombardia	BG	1.554	31.665	20 21.110	14 21.110	14	73.886	48
Aprica	D - Intermedio	Lombardia	SO	1.555	31.678	20 21.119	14 21.119	14	73.916	48
Villalba	E - Periferico	Sicilia	CL	1.564	31.792	20 21.195	14 21.195	14	74.182	47
Perca/Percha	E - Periferico	Trentino-Alto Adige	BZ	1.565	31.805	20 21.203	14 21.203	14	74.211	47
Fanna	D - Intermedio	Friuli Venezia Giulia	PN	1.565	31.805	20 21.203	14 21.203	14	74.211	47
Bonarcado	D - Intermedio	Sardegna	OR	1.568	31.843	20 21.228	14 21.228	14	74.300	47
Sambuca Pistolese	D - Intermedio	Toscana	PT	1.568	31.843	20 21.228	14 21.228	14	74.300	47
Sant'Alfio	D - Intermedio	Sicilia	CT	1.570	31.868	20 21.245	14 21.245	14	74.359	47
San Lorenzo Dorcino	E - Periferico	Trentino-Alto Adige	TN	1.571	31.881	20 21.254	14 21.254	14	74.388	47
Civitella d'Agliano	D - Intermedio	Lazio	VT	1.572	31.893	20 21.262	14 21.262	14	74.418	47
Dovadola	D - Intermedio	Emilia-Romagna	FC	1.573	31.906	20 21.271	14 21.271	14	74.447	47
Mesenzana	D - Intermedio	Lombardia	VA	1.573	31.906	20 21.271	14 21.271	14	74.447	47
Cermignano	D - Intermedio	Abruzzo	TE	1.574	31.919	20 21.279	14 21.279	14	74.477	47
Luson/Luisen	D - Intermedio	Trentino-Alto Adige	BZ	1.574	31.919	20 21.279	14 21.279	14	74.477	47
Perano	E - Periferico	Abruzzo	CH	1.576	31.944	20 21.296	14 21.296	14	74.536	47
San Casciano dei Bagni	D - Intermedio	Toscana	SI	1.578	31.969	20 21.313	14 21.313	14	74.595	47
Castelvetere sul Calore	D - Intermedio	Campania	AV	1.580	31.995	20 21.330	13 21.330	13	74.654	47
Isca sullo Ionio	E - Periferico	Calabria	CZ	1.581	32.007	20 21.338	13 21.338	13	74.684	47
Zagarise	E - Periferico	Calabria	CZ	1.582	32.020	20 21.347	13 21.347	13	74.713	47
Molinara	E - Periferico	Campania	BN	1.587	32.083	20 21.389	13 21.389	13	74.861	47
Ormea	E - Periferico	Piemonte	CN	1.587	32.083	20 21.389	13 21.389	13	74.861	47
Castellone di Suasa	D - Intermedio	Marche	AN	1.588	32.096	20 21.397	13 21.397	13	74.890	47
San Pietro Mussolino	D - Intermedio	Veneto	VI	1.589	32.109	20 21.406	13 21.406	13	74.920	47
Villanova del Battista	D - Intermedio	Campania	AV	1.592	32.147	20 21.431	13 21.431	13	75.009	47
Agliano Terme	D - Intermedio	Piemonte	AT	1.592	32.147	20 21.431	13 21.431	13	75.009	47



Sartirana Lomellina	D - Intermedio	Lombardia	PV	1.593	32.159	20 21.439	13 21.439	13	75.038	47
Villabassa/Niederdorf	F - Ultraperiferico	Trentino-Alto Adige	BZ	1.597	32.210	20 21.473	13 21.473	13	75.156	47
Furtei	D - Intermedio	Sardegna	SU	1.597	32.210	20 21.473	13 21.473	13	75.156	47
Miezzano	D - Intermedio	Trentino-Alto Adige	TN	1.597	32.210	20 21.473	13 21.473	13	75.156	47
San Gregorio nelle Alpi	D - Intermedio	Veneto	BL	1.597	32.210	20 21.473	13 21.473	13	75.156	47
San Sossio Baronia	D - Intermedio	Campania	AV	1.598	32.223	20 21.482	13 21.482	13	75.186	47
Ruviano	D - Intermedio	Campania	CE	1.599	32.235	20 21.490	13 21.490	13	75.215	47
Villaurbana	D - Intermedio	Sardegna	OR	1.599	32.235	20 21.490	13 21.490	13	75.215	47
Valva	D - Intermedio	Campania	SA	1.600	32.248	20 21.499	13 21.499	13	75.245	47
Roveredo di Guà	D - Intermedio	Veneto	VR	1.601	32.261	20 21.507	13 21.507	13	75.275	47
Coreno Ausonio	D - Intermedio	Lazio	FR	1.602	32.273	20 21.515	13 21.515	13	75.304	47
Ovrodda	E - Periferico	Sardegna	NU	1.603	32.286	20 21.524	13 21.524	13	75.334	47
Barbania	D - Intermedio	Piemonte	TO	1.604	32.298	20 21.532	13 21.532	13	75.363	47
Monteu Roero	D - Intermedio	Piemonte	CN	1.604	32.298	20 21.532	13 21.532	13	75.363	47
Montiglio Monferrato	D - Intermedio	Piemonte	AT	1.604	32.298	20 21.532	13 21.532	13	75.363	47
Cerete	E - Periferico	Lombardia	BG	1.605	32.311	20 21.541	13 21.541	13	75.393	47
Caccuri	E - Periferico	Calabria	KR	1.607	32.336	20 21.558	13 21.558	13	75.452	47
San Pietro di Cadore	E - Periferico	Veneto	BL	1.607	32.336	20 21.558	13 21.558	13	75.452	47
Ceneselli	D - Intermedio	Veneto	RO	1.612	32.400	20 21.600	13 21.600	13	75.599	47
Lecce nei Marsi	D - Intermedio	Abruzzo	AQ	1.613	32.412	20 21.608	13 21.608	13	75.629	47
Chiaromonte	D - Intermedio	Sardegna	SS	1.613	32.412	20 21.608	13 21.608	13	75.629	47
Enego	F - Ultraperiferico	Veneto	VI	1.614	32.425	20 21.617	13 21.617	13	75.659	47
Alonte	D - Intermedio	Veneto	VI	1.614	32.425	20 21.617	13 21.617	13	75.659	47
Altavalle	E - Periferico	Trentino-Alto Adige	TN	1.615	32.438	20 21.625	13 21.625	13	75.688	47
Berzo Demo	F - Ultraperiferico	Lombardia	BS	1.615	32.438	20 21.625	13 21.625	13	75.688	47
Surano	D - Intermedio	Puglia	LE	1.615	32.438	20 21.625	13 21.625	13	75.688	47
Stintino	E - Periferico	Sardegna	SS	1.616	32.450	20 21.634	13 21.634	13	75.718	47
Librizzi	E - Periferico	Sicilia	ME	1.616	32.450	20 21.634	13 21.634	13	75.718	47
Polinago	E - Periferico	Emilia-Romagna	MO	1.618	32.476	20 21.650	13 21.650	13	75.777	47
Ficulle	E - Periferico	Umbria	TR	1.618	32.476	20 21.650	13 21.650	13	75.777	47
Castelpetroso	D - Intermedio	Molise	IS	1.618	32.476	20 21.650	13 21.650	13	75.777	47
Anzi	E - Periferico	Basilicata	PZ	1.619	32.488	20 21.659	13 21.659	13	75.806	47
Sorgono	F - Ultraperiferico	Sardegna	NU	1.621	32.514	20 21.676	13 21.676	13	75.865	47
Casalmoreno	D - Intermedio	Lombardia	CR	1.622	32.526	20 21.684	13 21.684	13	75.895	47
Rocca de' Baldi	D - Intermedio	Piemonte	CN	1.622	32.526	20 21.684	13 21.684	13	75.895	47
Maschito	E - Periferico	Basilicata	PZ	1.623	32.539	20 21.693	13 21.693	13	75.924	47
Galatro	D - Intermedio	Calabria	RC	1.624	32.552	20 21.701	13 21.701	13	75.954	47
Omnignano	D - Intermedio	Campania	SA	1.625	32.564	20 21.710	13 21.710	13	75.983	47
Feroleto della Chiesa	D - Intermedio	Calabria	RC	1.626	32.577	20 21.718	13 21.718	13	76.013	47
Castelcivita	E - Periferico	Campania	SA	1.628	32.602	20 21.735	13 21.735	13	76.072	47
Paupisi	D - Intermedio	Campania	BN	1.628	32.602	20 21.735	13 21.735	13	76.072	47
Aiello Calabro	E - Periferico	Calabria	CS	1.634	32.678	20 21.786	13 21.786	13	76.249	47
Guardia Lombardi	E - Periferico	Campania	AV	1.634	32.678	20 21.786	13 21.786	13	76.249	47
Lodè	E - Periferico	Sardegna	NU	1.634	32.678	20 21.786	13 21.786	13	76.249	47
Aquilonia	E - Periferico	Campania	AV	1.635	32.691	20 21.794	13 21.794	13	76.279	47
Vacri	D - Intermedio	Abruzzo	CH	1.636	32.704	20 21.802	13 21.802	13	76.308	47
Busuno	D - Intermedio	Piemonte	TO	1.636	32.704	20 21.802	13 21.802	13	76.308	47
Trentinara	D - Intermedio	Campania	SA	1.637	32.716	20 21.811	13 21.811	13	76.338	47
Montù Beccaria	D - Intermedio	Lombardia	PV	1.638	32.729	20 21.819	13 21.819	13	76.367	47
Samatzi	D - Intermedio	Sardegna	SU	1.638	32.729	20 21.819	13 21.819	13	76.367	47
Santa Luce	D - Intermedio	Toscana	PI	1.638	32.729	20 21.819	13 21.819	13	76.367	47
Salaparuta	D - Intermedio	Sicilia	TP	1.639	32.742	20 21.828	13 21.828	13	76.397	47



Montecchio	E - Periferico	Umbria	TR	1.640	32.754	20 21.836	13 21.836	76.427	47
Front	D - Intermedio	Piemonte	TO	1.641	32.767	20 21.845	13 21.845	76.456	47
Grimaldi	D - Intermedio	Calabria	CS	1.643	32.792	20 21.861	13 21.861	76.515	47
Grosotto	E - Periferico	Lombardia	SO	1.644	32.805	20 21.870	13 21.870	76.545	47
Buonalbergo	D - Intermedio	Campania	BN	1.651	32.894	20 21.929	13 21.929	76.752	46
Castiadas	E - Periferico	Sardegna	SU	1.653	32.919	20 21.946	13 21.946	76.811	46
San Roberto	D - Intermedio	Calabria	RC	1.653	32.919	20 21.946	13 21.946	76.811	46
Domus de Maria	E - Periferico	Sardegna	SU	1.656	32.957	20 21.971	13 21.971	76.899	46
Chieuti	D - Intermedio	Puglia	FG	1.656	32.957	20 21.971	13 21.971	76.899	46
Aldino/Aldain	D - Intermedio	Trentino-Alto Adige	BZ	1.656	32.957	20 21.971	13 21.971	76.899	46
Campoli del Monte Taburno	D - Intermedio	Campania	BN	1.657	32.969	20 21.980	13 21.980	76.929	46
Treglio	D - Intermedio	Abruzzo	CH	1.659	32.995	20 21.997	13 21.997	76.988	46
Roccaraso	E - Periferico	Abruzzo	AQ	1.661	33.020	20 22.013	13 22.013	77.047	46
Cazzano Sant'Andrea	D - Intermedio	Lombardia	BG	1.661	33.020	20 22.013	13 22.013	77.047	46
Grunento Nova	F - Ultraperiferico	Basilicata	PZ	1.663	33.045	20 22.030	13 22.030	77.106	46
Colzate	D - Intermedio	Lombardia	BG	1.664	33.058	20 22.039	13 22.039	77.136	46
Trivigliano	D - Intermedio	Lazio	FR	1.665	33.071	20 22.047	13 22.047	77.165	46
Cantalupo in Sabina	E - Periferico	Lazio	RI	1.666	33.083	20 22.056	13 22.056	77.195	46
Monterosso Calabro	D - Intermedio	Calabria	VV	1.667	33.096	20 22.064	13 22.064	77.224	46
Carpegna	E - Periferico	Marche	PU	1.668	33.109	20 22.072	13 22.072	77.254	46
Palata	E - Periferico	Molise	CB	1.668	33.109	20 22.072	13 22.072	77.254	46
Contessa Entellina	E - Periferico	Sicilia	PA	1.668	33.109	20 22.072	13 22.072	77.254	46
Montappone	D - Intermedio	Marche	FM	1.668	33.109	20 22.072	13 22.072	77.254	46
Roccamontepiano	E - Periferico	Abruzzo	CH	1.669	33.121	20 22.081	13 22.081	77.283	46
Montecatini Val di Cecina	D - Intermedio	Toscana	PI	1.669	33.121	20 22.081	13 22.081	77.283	46
Cuvio	D - Intermedio	Lombardia	VA	1.671	33.147	20 22.098	13 22.098	77.342	46
Viddalba	E - Periferico	Sardegna	SS	1.672	33.159	20 22.106	13 22.106	77.372	46
Lodrino	E - Periferico	Lombardia	BS	1.673	33.172	20 22.115	13 22.115	77.401	46
Campoli Appennino	D - Intermedio	Lazio	FR	1.673	33.172	20 22.115	13 22.115	77.401	46
San Pietro Apostolo	D - Intermedio	Calabria	CZ	1.675	33.197	20 22.132	13 22.132	77.460	46
Cannole	D - Intermedio	Puglia	LE	1.675	33.197	20 22.132	13 22.132	77.460	46
Sanule	D - Intermedio	Sardegna	NU	1.675	33.197	20 22.132	13 22.132	77.460	46
Vajont	D - Intermedio	Friuli Venezia Giulia	PN	1.676	33.210	20 22.140	13 22.140	77.490	46
Campana	F - Ultraperiferico	Calabria	CS	1.677	33.223	20 22.148	13 22.148	77.520	46
Vallefiorita	D - Intermedio	Calabria	CZ	1.677	33.223	20 22.148	13 22.148	77.520	46
Castiglione Messer Marino	F - Ultraperiferico	Abruzzo	CH	1.678	33.235	20 22.157	13 22.157	77.549	46
Moggio Udinese	D - Intermedio	Friuli Venezia Giulia	UD	1.678	33.235	20 22.157	13 22.157	77.549	46
Lunamatrona	E - Periferico	Sardegna	SU	1.679	33.248	20 22.165	13 22.165	77.579	46
Roccalorigiosa	D - Intermedio	Campania	SA	1.679	33.248	20 22.165	13 22.165	77.579	46
Roverè della Luna	D - Intermedio	Trentino-Alto Adige	TN	1.680	33.261	20 22.174	13 22.174	77.608	46
Ripacandida	E - Periferico	Basilicata	PZ	1.684	33.311	20 22.208	13 22.208	77.726	46
Volturno	E - Periferico	Puglia	FG	1.684	33.311	20 22.208	13 22.208	77.726	46
Campiglia dei Berici	D - Intermedio	Veneto	VI	1.685	33.324	20 22.216	13 22.216	77.756	46
Agosine	E - Periferico	Lombardia	BS	1.687	33.349	20 22.233	13 22.233	77.815	46
Meltina/Mòlten	D - Intermedio	Trentino-Alto Adige	BZ	1.692	33.413	20 22.275	13 22.275	77.963	46
Casto	E - Periferico	Lombardia	BS	1.693	33.425	20 22.283	13 22.283	77.992	46
Sindia	E - Periferico	Sardegna	NU	1.693	33.425	20 22.283	13 22.283	77.992	46
Capodimonte	D - Intermedio	Lazio	VT	1.694	33.438	20 22.292	13 22.292	78.022	46
Sant'Elia a Pianisi	E - Periferico	Molise	CB	1.697	33.476	20 22.317	13 22.317	78.110	46
San Pietro al Tanagro	D - Intermedio	Campania	SA	1.698	33.489	20 22.326	13 22.326	78.140	46
Villa Santo Stefano	D - Intermedio	Lazio	FR	1.701	33.527	20 22.351	13 22.351	78.229	46
Refrontolo	D - Intermedio	Veneto	TV	1.702	33.539	20 22.359	13 22.359	78.258	46




San Rufo	E - Periferico	Campania	SA	1.704	33.564	20 22.376	13 22.376	78.317	46
Patù	E - Periferico	Puglia	LE	1.704	33.564	20 22.376	13 22.376	78.317	46
Piubega	D - Intermedio	Lombardia	MN	1.704	33.564	20 22.376	13 22.376	78.317	46
Elice	D - Intermedio	Abruzzo	PE	1.707	33.602	20 22.402	13 22.402	78.406	46
Monte Isola	D - Intermedio	Lombardia	BS	1.709	33.628	20 22.419	13 22.419	78.465	46
Gualtieri Sicaminò	D - Intermedio	Sicilia	ME	1.710	33.640	20 22.427	13 22.427	78.494	46
Santo Stefano di Rogliano	D - Intermedio	Calabria	CS	1.713	33.678	20 22.452	13 22.452	78.583	46
Laurenzana	E - Periferico	Basilicata	PZ	1.714	33.691	20 22.461	13 22.461	78.613	46
San Martino dall'Argine	D - Intermedio	Lombardia	MN	1.714	33.691	20 22.461	13 22.461	78.613	46
Rocca Canavese	D - Intermedio	Piemonte	TO	1.714	33.691	20 22.461	13 22.461	78.613	46
Monterchi	D - Intermedio	Toscana	AR	1.715	33.704	20 22.469	13 22.469	78.642	46
Civitella Casanova	E - Periferico	Abruzzo	PE	1.719	33.754	20 22.503	13 22.503	78.760	46
Frisa	D - Intermedio	Abruzzo	CH	1.719	33.754	20 22.503	13 22.503	78.760	46
Attimis	D - Intermedio	Friuli Venezia Giulia	UD	1.721	33.780	20 22.520	13 22.520	78.819	46
San Vito sullo Ionio	E - Periferico	Calabria	CZ	1.723	33.805	20 22.537	13 22.537	78.878	46
San Siro	D - Intermedio	Lombardia	CO	1.724	33.818	20 22.545	13 22.545	78.908	46
Calamandrona	D - Intermedio	Piemonte	AT	1.730	33.894	20 22.596	13 22.596	79.085	46
Agosta	D - Intermedio	Lazio	RO	1.733	33.932	20 22.621	13 22.621	79.174	46
Meana Sardo	F - Ultraperiferico	Sardegna	NU	1.735	33.957	20 22.638	13 22.638	79.233	46
Sant'Andrea Frius	E - Periferico	Sardegna	SU	1.740	34.020	20 22.680	13 22.680	79.381	46
Melara	D - Intermedio	Veneto	RO	1.741	34.033	20 22.689	13 22.689	79.410	46
Sassello	D - Intermedio	Liguria	SV	1.742	34.046	20 22.697	13 22.697	79.440	46
Casalborre	D - Intermedio	Campania	AV	1.743	34.058	20 22.705	13 22.705	79.469	46
Seneghe	D - Intermedio	Sardegna	OR	1.744	34.071	20 22.714	13 22.714	79.499	46
Barisciano	D - Intermedio	Abruzzo	AQ	1.745	34.084	20 22.722	13 22.722	79.528	46
Forgaria nei Friuli	D - Intermedio	Friuli Venezia Giulia	UD	1.745	34.084	20 22.722	13 22.722	79.528	46
Taibon Agordino	E - Periferico	Veneto	BL	1.745	34.084	20 22.722	13 22.722	79.528	46
Malvito	D - Intermedio	Calabria	CS	1.747	34.109	20 22.739	13 22.739	79.587	46
Ziano di Fiemme	E - Periferico	Trentino-Alto Adige	TN	1.749	34.134	20 22.756	13 22.756	79.646	46
Verzino	F - Ultraperiferico	Calabria	KR	1.751	34.160	20 22.773	13 22.773	79.706	46
Tornareccio	E - Periferico	Abruzzo	CH	1.753	34.185	20 22.790	13 22.790	79.765	46
Barbiano/Barbian	D - Intermedio	Trentino-Alto Adige	BZ	1.755	34.210	19 22.807	13 22.807	79.824	45
Montauro	E - Periferico	Calabria	CZ	1.756	34.223	19 22.815	13 22.815	79.853	45
Montjovet	E - Periferico	Valle D'Aosta	AO	1.756	34.223	19 22.815	13 22.815	79.853	45
Accettura	F - Ultraperiferico	Basilicata	MT	1.757	34.235	19 22.824	13 22.824	79.883	45
Lucca Scula	F - Ultraperiferico	Sicilia	AG	1.759	34.261	19 22.841	13 22.841	79.942	45
Ponte di Legno	F - Ultraperiferico	Lombardia	BS	1.761	34.286	19 22.857	13 22.857	80.001	45
Savoca	D - Intermedio	Sicilia	ME	1.761	34.286	19 22.857	13 22.857	80.001	45
Allerona	E - Periferico	Umbria	TR	1.763	34.311	19 22.874	13 22.874	80.060	45
Masi	D - Intermedio	Veneto	PD	1.764	34.324	19 22.883	13 22.883	80.090	45
Terento/Terenten	D - Intermedio	Trentino-Alto Adige	BZ	1.766	34.349	19 22.900	13 22.900	80.149	45
Scanno	E - Periferico	Abruzzo	AQ	1.767	34.362	19 22.908	13 22.908	80.178	45
San Martino in Badia/St. Martin in Thurn	E - Periferico	Trentino-Alto Adige	BZ	1.767	34.362	19 22.908	13 22.908	80.178	45
Montegiordano	E - Periferico	Calabria	CS	1.768	34.375	19 22.916	13 22.916	80.208	45
Narbolia	D - Intermedio	Sardegna	OR	1.770	34.400	19 22.933	13 22.933	80.267	45
Perdifumo	D - Intermedio	Campania	SA	1.774	34.451	19 22.967	13 22.967	80.385	45
Marianopoli	E - Periferico	Sicilia	CL	1.775	34.463	19 22.976	13 22.976	80.414	45
Penna Sant'Andrea	D - Intermedio	Abruzzo	TE	1.775	34.463	19 22.976	13 22.976	80.414	45
Travieso	D - Intermedio	Friuli Venezia Giulia	PN	1.775	34.463	19 22.976	13 22.976	80.414	45
Guarda	E - Periferico	Umbria	TR	1.780	34.527	19 23.018	13 23.018	80.562	45
Giffone	E - Periferico	Calabria	RC	1.781	34.539	19 23.026	13 23.026	80.592	45
Calvi dell'Umbria	E - Periferico	Umbria	TR	1.784	34.577	19 23.052	13 23.052	80.680	45



Ortucchio	D - Intermedio	Abruzzo	AQ	1.787	34.615	19 23.077	13 23.077	80.769	45
Geraci Siculo	E - Periferico	Sicilia	PA	1.788	34.628	19 23.085	13 23.085	80.798	45
Peia	D - Intermedio	Lombardia	BG	1.792	34.679	19 23.119	13 23.119	80.917	45
Amaroni	E - Periferico	Calabria	CZ	1.793	34.691	19 23.127	13 23.127	80.946	45
Fagneto Monforte	D - Intermedio	Campania	BN	1.793	34.691	19 23.127	13 23.127	80.946	45
Soito Collina	D - Intermedio	Lombardia	BG	1.794	34.704	19 23.136	13 23.136	80.976	45
Jelsi	D - Intermedio	Molise	CB	1.795	34.717	19 23.144	13 23.144	81.005	45
Giola dei Marsi	D - Intermedio	Abruzzo	AQ	1.796	34.729	19 23.153	13 23.153	81.035	45
Marano Lagunare	D - Intermedio	Friuli Venezia Giulia	UD	1.796	34.729	19 23.153	13 23.153	81.035	45
Otricoli	D - Intermedio	Umbria	TR	1.798	34.755	19 23.170	13 23.170	81.094	45
Macchiagodena	D - Intermedio	Molise	IS	1.799	34.767	19 23.178	13 23.178	81.123	45
Caraffa di Catanzaro	D - Intermedio	Calabria	CZ	1.800	34.780	19 23.187	13 23.187	81.153	45
Ponte Nossa	D - Intermedio	Lombardia	BG	1.800	34.780	19 23.187	13 23.187	81.153	45
Coggiaola	D - Intermedio	Piemonte	BI	1.801	34.793	19 23.195	13 23.195	81.183	45
Laconi	E - Periferico	Sardegna	OR	1.802	34.805	19 23.203	13 23.203	81.212	45
Apecchio	E - Periferico	Marche	PU	1.803	34.818	19 23.212	13 23.212	81.242	45
Benetutti	E - Periferico	Sardegna	SS	1.804	34.830	19 23.220	13 23.220	81.271	45
Casalvecchio di Puglia	E - Periferico	Puglia	FG	1.805	34.843	19 23.229	13 23.229	81.301	45
Mese	E - Periferico	Lombardia	SO	1.806	34.856	19 23.237	13 23.237	81.330	45
Nociano	D - Intermedio	Abruzzo	PE	1.806	34.856	19 23.237	13 23.237	81.330	45
Sant'Agata di Esaro	D - Intermedio	Campania	BN	1.806	34.856	19 23.237	13 23.237	81.330	45
Melizzano	E - Periferico	Calabria	CS	1.807	34.868	19 23.246	13 23.246	81.360	45
Porte di Rendena	E - Periferico	Trentino-Alto Adige	TN	1.807	34.868	19 23.246	13 23.246	81.360	45
Trevi nel Lazio	E - Periferico	Lazio	FR	1.809	34.894	19 23.263	13 23.263	81.419	45
Balvano	D - Intermedio	Basilicata	PZ	1.809	34.894	19 23.263	13 23.263	81.419	45
Zenson di Piave	D - Intermedio	Veneto	TV	1.811	34.919	19 23.279	13 23.279	81.478	45
Andretta	E - Periferico	Campania	AV	1.812	34.932	19 23.288	13 23.288	81.507	45
Rocchetta Sant'Antonio	E - Periferico	Puglia	FG	1.814	34.957	19 23.305	13 23.305	81.567	45
Verghereto	E - Periferico	Emilia-Romagna	FC	1.818	35.008	19 23.338	13 23.338	81.685	45
Bagnolo del Salento	D - Intermedio	Puglia	LE	1.818	35.008	19 23.338	13 23.338	81.685	45
Pescopagano	F - Ultraperiferico	Basilicata	PZ	1.819	35.020	19 23.347	13 23.347	81.714	45
Sant'Andrea Apostolo dello Ionio	E - Periferico	Calabria	CZ	1.822	35.058	19 23.372	13 23.372	81.803	45
Vetto	E - Periferico	Emilia-Romagna	RE	1.822	35.058	19 23.372	13 23.372	81.803	45
Camugnano	E - Periferico	Emilia-Romagna	BO	1.825	35.096	19 23.398	13 23.398	81.891	45
Rocca San Casciano	D - Intermedio	Emilia-Romagna	FC	1.828	35.134	19 23.423	13 23.423	81.980	45
Colletorto	E - Periferico	Molise	CB	1.831	35.172	19 23.448	13 23.448	82.069	45
Vermiglio	F - Ultraperiferico	Trentino-Alto Adige	TN	1.833	35.198	19 23.465	13 23.465	82.128	45
Giuliana	F - Ultraperiferico	Sicilia	PA	1.835	35.223	19 23.482	13 23.482	82.187	45
Perdasdefogu	F - Ultraperiferico	Sardegna	NU	1.837	35.248	19 23.499	13 23.499	82.246	45
Acquappesa	E - Periferico	Calabria	CS	1.838	35.261	19 23.507	13 23.507	82.275	45
Sluderno/Schluderns	E - Periferico	Trentino-Alto Adige	BZ	1.838	35.261	19 23.507	13 23.507	82.275	45
Celle di Bulgheria	D - Intermedio	Campania	SA	1.841	35.299	19 23.533	13 23.533	82.364	45
Corniglio	E - Periferico	Emilia-Romagna	PR	1.842	35.312	19 23.541	13 23.541	82.394	45
Sepino	D - Intermedio	Molise	CB	1.845	35.350	19 23.566	13 23.566	82.482	45
Bisenti	E - Periferico	Abruzzo	TE	1.848	35.388	19 23.592	13 23.592	82.571	45
Luogosanto	F - Ultraperiferico	Sardegna	SS	1.849	35.400	19 23.600	13 23.600	82.600	45
Villa d'Ogna	D - Intermedio	Lombardia	BG	1.849	35.400	19 23.600	13 23.600	82.600	45
Chiusdino	D - Intermedio	Toscana	SI	1.849	35.400	19 23.600	13 23.600	82.600	45
Salassa	D - Intermedio	Piemonte	TO	1.850	35.413	19 23.609	13 23.609	82.630	45
Peio	F - Ultraperiferico	Trentino-Alto Adige	TN	1.851	35.426	19 23.617	13 23.617	82.660	45
Caramanico Terme	E - Periferico	Abruzzo	PE	1.855	35.476	19 23.651	13 23.651	82.778	45
Fratta Todina	D - Intermedio	Umbria	PG	1.855	35.476	19 23.651	13 23.651	82.778	45




Alb dei Sardi	F - Ultraperiferico	Sardegna	SS	1.856	35.489	19 23.659	13 23.659	13	82.807	45
Ferentillo	D - Intermedio	Umbria	TR	1.859	35.527	19 23.685	13 23.685	13	82.896	45
Laino Borgo	E - Periferico	Calabria	CS	1.860	35.539	19 23.693	13 23.693	13	82.925	45
Alcara li Fusi	F - Ultraperiferico	Sicilia	ME	1.861	35.552	19 23.701	13 23.701	13	82.955	45
Idro	E - Periferico	Lombardia	BS	1.862	35.565	19 23.710	13 23.710	13	82.984	45
Badesi	E - Periferico	Sardegna	SS	1.862	35.565	19 23.710	13 23.710	13	82.984	45
Ceto	F - Ultraperiferico	Lombardia	BS	1.864	35.590	19 23.727	13 23.727	13	83.044	45
Falcade	E - Periferico	Veneto	BL	1.866	35.615	19 23.744	13 23.744	13	83.103	45
Onavro	E - Periferico	Friuli Venezia Giulia	UD	1.867	35.628	19 23.752	13 23.752	13	83.132	45
Canzano	D - Intermedio	Abruzzo	TE	1.867	35.628	19 23.752	13 23.752	13	83.132	45
Castel d'Alano	E - Periferico	Emilia-Romagna	BO	1.872	35.691	19 23.794	13 23.794	13	83.280	44
Seclì	D - Intermedio	Puglia	LE	1.873	35.704	19 23.803	13 23.803	13	83.309	44
Davagna	D - Intermedio	Liguria	GE	1.875	35.729	19 23.820	13 23.820	13	83.368	44
Villandro/Vilanders	D - Intermedio	Trentino-Alto Adige	BZ	1.875	35.729	19 23.820	13 23.820	13	83.368	44
Acuto	D - Intermedio	Lazio	FR	1.876	35.742	19 23.828	13 23.828	13	83.398	44
Segusino	D - Intermedio	Veneto	TV	1.877	35.755	19 23.836	13 23.836	13	83.428	44
Sesto/Seixten	E - Periferico	Trentino-Alto Adige	BZ	1.880	35.793	19 23.862	13 23.862	13	83.516	44
Chiaromonte	F - Ultraperiferico	Basilicata	PZ	1.882	35.818	19 23.879	13 23.879	13	83.575	44
Ventimiglia di Sicilia	D - Intermedio	Sicilia	PA	1.882	35.818	19 23.879	13 23.879	13	83.575	44
Frassinoro	E - Periferico	Emilia-Romagna	MO	1.883	35.831	19 23.887	13 23.887	13	83.605	44
Canazei	E - Periferico	Trentino-Alto Adige	TN	1.887	35.881	19 23.921	13 23.921	13	83.723	44
San Marco d'Alunzio	E - Periferico	Sicilia	ME	1.889	35.907	19 23.938	13 23.938	13	83.782	44
San Vito di Cadore	D - Intermedio	Veneto	BL	1.894	35.970	19 23.980	13 23.980	13	83.930	44
Sant'Agata di Puglia	E - Periferico	Puglia	FG	1.896	35.995	19 23.997	13 23.997	13	83.989	44
Montorio Romano	E - Periferico	Lazio	RO	1.897	36.008	19 24.005	13 24.005	13	84.018	44
Giove	D - Intermedio	Umbria	TR	1.897	36.008	19 24.005	13 24.005	13	84.018	44
Novate Mezzola	E - Periferico	Lombardia	SO	1.899	36.033	19 24.022	13 24.022	13	84.077	44
Calvello	E - Periferico	Basilicata	PZ	1.900	36.046	19 24.031	13 24.031	13	84.107	44
Melito Irpino	D - Intermedio	Campania	AV	1.900	36.046	19 24.031	13 24.031	13	84.107	44
Mores	D - Intermedio	Sardegna	SS	1.900	36.046	19 24.031	13 24.031	13	84.107	44
Varese Ligure	E - Periferico	Liguria	SP	1.903	36.084	19 24.056	13 24.056	13	84.196	44
San Valentino in Abruzzo Citeriore	D - Intermedio	Abruzzo	PE	1.904	36.096	19 24.064	13 24.064	13	84.225	44
Roseto Capo Spulico	E - Periferico	Calabria	CS	1.905	36.109	19 24.073	13 24.073	13	84.255	44
Pralorno	D - Intermedio	Piemonte	TO	1.905	36.109	19 24.073	13 24.073	13	84.255	44
San P'otito Sannitico	E - Periferico	Campania	CE	1.910	36.172	19 24.115	13 24.115	13	84.402	44
Gavignano	D - Intermedio	Lazio	RO	1.910	36.172	19 24.115	13 24.115	13	84.402	44
Resuttano	D - Intermedio	Sicilia	CL	1.911	36.185	19 24.123	13 24.123	13	84.432	44
Joppolo	D - Intermedio	Calabria	VV	1.913	36.210	19 24.140	13 24.140	13	84.491	44
Montecarotto	D - Intermedio	Marche	AN	1.913	36.210	19 24.140	13 24.140	13	84.491	44
Piuro	E - Periferico	Lombardia	SO	1.915	36.236	19 24.157	13 24.157	13	84.550	44
Vallermosa	D - Intermedio	Sardegna	SU	1.915	36.236	19 24.157	13 24.157	13	84.550	44
Villaga	D - Intermedio	Veneto	VI	1.915	36.236	19 24.157	13 24.157	13	84.550	44
Odolo	E - Periferico	Lombardia	BS	1.916	36.248	19 24.166	13 24.166	13	84.580	44
Piobbico	E - Periferico	Marche	PU	1.916	36.248	19 24.166	13 24.166	13	84.580	44
Caselle in Pittari	D - Intermedio	Campania	SA	1.917	36.261	19 24.174	13 24.174	13	84.609	44
Alimena	D - Intermedio	Sicilia	PA	1.917	36.261	19 24.174	13 24.174	13	84.609	44
Buccheri	E - Periferico	Sicilia	SR	1.924	36.350	19 24.233	13 24.233	13	84.816	44
Guardia Piemontese	E - Periferico	Calabria	CS	1.926	36.375	19 24.250	13 24.250	13	84.875	44
Pieve del Cairo	D - Intermedio	Lombardia	PV	1.930	36.426	19 24.284	13 24.284	13	84.993	44
Nemi	D - Intermedio	Lazio	RO	1.931	36.438	19 24.292	13 24.292	13	85.023	44
Belmonte Calabro	E - Periferico	Calabria	CS	1.932	36.451	19 24.301	13 24.301	13	85.052	44
San Michele Mondovì	D - Intermedio	Piemonte	CN	1.933	36.464	19 24.309	13 24.309	13	85.082	44



Silvano d'Orba	D - Intermedio	Piemonte	AL	1.935	36.489	19 24.326	13	85.141	44
Pesco Sannita	D - Intermedio	Campania	BN	1.936	36.502	19 24.334	13	85.170	44
Zungri	D - Intermedio	Calabria	VV	1.937	36.514	19 24.343	13	85.200	44
Baucina	D - Intermedio	Sicilia	PA	1.939	36.540	19 24.360	13	85.259	44
Castellina Marittima	D - Intermedio	Toscana	PI	1.940	36.552	19 24.368	13	85.289	44
Sulzano	D - Intermedio	Lombardia	BS	1.943	36.590	19 24.393	13	85.377	44
Cardeolu	F - Ultraperiferico	Sardegna	NU	1.944	36.603	19 24.402	13	85.407	44
Porano	E - Periferico	Umbria	TR	1.945	36.616	19 24.410	13	85.436	44
Giurdignano	D - Intermedio	Puglia	LE	1.946	36.628	19 24.419	13	85.466	44
Vita	D - Intermedio	Sicilia	TP	1.946	36.641	19 24.427	13	85.495	44
Nerola	E - Periferico	Lazio	RO	1.947	36.641	19 24.427	13	85.495	44
Santa Cristina e Bisone	D - Intermedio	Lombardia	PV	1.949	36.666	19 24.444	13	85.554	44
Rosora	D - Intermedio	Marche	AN	1.950	36.679	19 24.453	13	85.584	44
Castelfranci	E - Periferico	Campania	AV	1.952	36.704	19 24.469	13	85.643	44
Cerami	F - Ultraperiferico	Sicilia	EN	1.952	36.704	19 24.469	13	85.643	44
Corteno Golgi	E - Periferico	Lombardia	BS	1.953	36.717	19 24.478	13	85.673	44
Monvalle	D - Intermedio	Lombardia	VA	1.954	36.729	19 24.486	13	85.702	44
Telve	D - Intermedio	Trentino-Alto Adige	TN	1.954	36.729	19 24.486	13	85.702	44
Siurgus Donigala	E - Periferico	Sardegna	SU	1.955	36.742	19 24.495	13	85.732	44
Chiusi della Verna	E - Periferico	Toscana	AR	1.958	36.780	19 24.520	13	85.820	44
Marciana Marina	E - Periferico	Toscana	LI	1.958	36.780	19 24.520	13	85.820	44
Demonte	D - Intermedio	Piemonte	CN	1.959	36.793	19 24.529	13	85.850	44
Vaiduggia	D - Intermedio	Piemonte	VC	1.959	36.793	19 24.529	13	85.850	44
Vaglio Basilicata	D - Intermedio	Basilicata	PZ	1.961	36.818	19 24.545	13	85.909	44
Campione d'Italia	D - Intermedio	Lombardia	CO	1.961	36.818	19 24.545	13	85.909	44
Gordona	E - Periferico	Lombardia	SO	1.964	36.856	19 24.571	13	85.998	44
Monte Romano	D - Intermedio	Lazio	VT	1.966	36.881	19 24.588	13	86.057	44
Roccafluvione	D - Intermedio	Marche	AP	1.967	36.894	19 24.596	13	86.086	44
Tonara	F - Ultraperiferico	Sardegna	NU	1.968	36.907	19 24.604	13	86.116	44
Carbognano	D - Intermedio	Lazio	VT	1.971	36.945	19 24.630	12	86.204	44
Piansano	D - Intermedio	Lazio	VT	1.972	36.957	19 24.638	12	86.234	44
Nova Levante/Welschnofen	D - Intermedio	Trentino-Alto Adige	BZ	1.973	36.970	19 24.647	12	86.263	44
Deago	D - Intermedio	Liguria	SV	1.974	36.983	19 24.655	12	86.293	44
Santa Cristina Valgardena/St. Christina in Gröden	D - Intermedio	Trentino-Alto Adige	BZ	1.974	36.983	19 24.655	12	86.293	44
Visano	D - Intermedio	Lombardia	BS	1.978	37.033	19 24.689	12	86.411	44
Attigliano	D - Intermedio	Umbria	TR	1.978	37.033	19 24.689	12	86.411	44
Palazzo Adriano	F - Ultraperiferico	Sicilia	PA	1.979	37.046	19 24.697	12	86.441	44
Fara Filiorum Petri	D - Intermedio	Abruzzo	CH	1.979	37.046	19 24.697	12	86.441	44
Minucciano	D - Intermedio	Toscana	LU	1.981	37.071	19 24.714	12	86.500	44
Borgocarbonara	D - Intermedio	Lombardia	MN	1.983	37.097	19 24.731	12	86.559	44
Forenza	E - Periferico	Basilicata	PZ	1.985	37.122	19 24.748	12	86.618	44
Montano Antilia	D - Intermedio	Campania	SA	1.985	37.122	19 24.748	12	86.618	44
Castelvecchana	D - Intermedio	Lombardia	VA	1.989	37.173	19 24.782	12	86.736	44
Envie	D - Intermedio	Piemonte	CN	1.989	37.173	19 24.782	12	86.736	44
Orotelli	D - Intermedio	Sardegna	NU	1.991	37.198	19 24.799	12	86.795	44
Malegno	E - Periferico	Lombardia	BS	1.993	37.223	19 24.815	12	86.854	44
Introbio	D - Intermedio	Lombardia	LC	1.993	37.223	19 24.815	12	86.854	44
Rignano Garganico	E - Periferico	Puglia	FG	1.994	37.236	19 24.824	12	86.884	44
Macerata Feltria	D - Intermedio	Marche	PU	1.994	37.236	19 24.824	12	86.884	44
Monforte d'Alba	D - Intermedio	Piemonte	CN	1.995	37.249	19 24.832	12	86.913	44
San Nicola Arcella	F - Ultraperiferico	Calabria	CS	1.999	37.299	19 24.866	12	87.031	44
San Donato Val di Comino	D - Intermedio	Lazio	FR	2.004	37.362	19 24.908	12	87.179	44




Praiano	E - Periferico	Campania	SA	2.005	37.375	19 24.917	12 24.917	87.209	43
Montoggio	D - Intermedio	Liguria	GE	2.005	37.375	19 24.917	12 24.917	87.209	43
Rodi Milici	D - Intermedio	Sicilia	ME	2.006	37.388	19 24.925	12 24.925	87.238	43
San Cassiano	D - Intermedio	Puglia	LE	2.008	37.413	19 24.942	12 24.942	87.297	43
Camasta	D - Intermedio	Sicilia	AG	2.009	37.426	19 24.951	12 24.951	87.327	43
Dinami	D - Intermedio	Calabria	VV	2.010	37.438	19 24.959	12 24.959	87.356	43
Buglio in Monte	D - Intermedio	Lombardia	SO	2.011	37.451	19 24.967	12 24.967	87.386	43
Firno	D - Intermedio	Calabria	CS	2.012	37.464	19 24.976	12 24.976	87.415	43
Pentone	D - Intermedio	Calabria	CZ	2.014	37.489	19 24.993	12 24.993	87.475	43
Borgo Chiese	F - Ultraperiferico	Trentino-Alto Adige	TN	2.015	37.502	19 25.001	12 25.001	87.504	43
Poggio Bustone	D - Intermedio	Lazio	RI	2.015	37.502	19 25.001	12 25.001	87.504	43
Tenno	D - Intermedio	Trentino-Alto Adige	TN	2.016	37.514	19 25.010	12 25.010	87.534	43
Giba	D - Intermedio	Sardegna	SU	2.017	37.527	19 25.018	12 25.018	87.563	43
Casacalenda	E - Periferico	Molise	CB	2.018	37.540	19 25.026	12 25.026	87.593	43
Pescocostanzo	D - Intermedio	Lazio	RI	2.018	37.540	19 25.026	12 25.026	87.593	43
Rapagnano	D - Intermedio	Marche	FM	2.021	37.578	19 25.052	12 25.052	87.681	43
Tavernola Bergamasca	D - Intermedio	Lombardia	BG	2.026	37.641	19 25.094	12 25.094	87.829	43
Cardinale	E - Periferico	Calabria	CZ	2.027	37.654	19 25.102	12 25.102	87.859	43
Niardo	E - Periferico	Lombardia	BS	2.027	37.654	19 25.102	12 25.102	87.859	43
Cautano	D - Intermedio	Campania	BN	2.027	37.654	19 25.102	12 25.102	87.859	43
Albettone	D - Intermedio	Veneto	VI	2.027	37.654	19 25.102	12 25.102	87.859	43
Castelluccio Inferiore	E - Periferico	Basilicata	PZ	2.028	37.666	19 25.111	12 25.111	87.888	43
Sustinente	D - Intermedio	Lombardia	MN	2.028	37.666	19 25.111	12 25.111	87.888	43
Santa Severina	E - Periferico	Calabria	KR	2.029	37.679	19 25.119	12 25.119	87.918	43
Civitella San Paolo	D - Intermedio	Lazio	RO	2.032	37.717	19 25.145	12 25.145	88.006	43
Selvino	E - Periferico	Lombardia	BG	2.035	37.755	19 25.170	12 25.170	88.095	43
Annicco	D - Intermedio	Lombardia	CR	2.036	37.768	19 25.178	12 25.178	88.124	43
Montalto delle Marche	D - Intermedio	Marche	AP	2.037	37.780	19 25.187	12 25.187	88.154	43
Frasinetto	D - Intermedio	Calabria	CS	2.039	37.806	19 25.204	12 25.204	88.213	43
Agazzano	D - Intermedio	Emilia-Romagna	PC	2.039	37.806	19 25.204	12 25.204	88.213	43
Santa Maria Imbaro	D - Intermedio	Abruzzo	CH	2.040	37.818	19 25.212	12 25.212	88.243	43
Torella dei Lombardi	E - Periferico	Campania	AV	2.047	37.907	19 25.271	12 25.271	88.449	43
Abetone Cutigliano	E - Periferico	Toscana	PT	2.048	37.920	19 25.280	12 25.280	88.479	43
Cortale	D - Intermedio	Calabria	CZ	2.048	37.920	19 25.280	12 25.280	88.479	43
Postiglione	D - Intermedio	Campania	SA	2.048	37.920	19 25.280	12 25.280	88.479	43
Lezzeno	D - Intermedio	Lombardia	CO	2.050	37.945	19 25.297	12 25.297	88.538	43
Fiesse	D - Intermedio	Lombardia	BS	2.055	38.008	18 25.339	12 25.339	88.686	43
Donori	D - Intermedio	Sardegna	SU	2.057	38.033	18 25.356	12 25.356	88.745	43
Pietralunga	D - Intermedio	Umbria	PG	2.057	38.033	18 25.356	12 25.356	88.745	43
Cavagnolo	D - Intermedio	Piemonte	TO	2.059	38.059	18 25.373	12 25.373	88.804	43
Sedilo	E - Periferico	Sardegna	OR	2.065	38.135	18 25.423	12 25.423	88.981	43
Molare	D - Intermedio	Piemonte	AL	2.065	38.135	18 25.423	12 25.423	88.981	43
Collio	E - Periferico	Lombardia	BS	2.066	38.147	18 25.432	12 25.432	89.011	43
Serina	D - Intermedio	Lombardia	BG	2.066	38.147	18 25.432	12 25.432	89.011	43
Oriolo	E - Periferico	Calabria	CS	2.067	38.160	18 25.440	12 25.440	89.040	43
Torre Orsaia	D - Intermedio	Campania	SA	2.068	38.173	18 25.448	12 25.448	89.070	43
Varopodio	E - Periferico	Calabria	RC	2.069	38.185	18 25.457	12 25.457	89.099	43
San Mauro Marchesato	D - Intermedio	Calabria	KR	2.069	38.185	18 25.457	12 25.457	89.099	43
Borore	D - Intermedio	Sardegna	NU	2.072	38.223	18 25.482	12 25.482	89.188	43
Vermasca	D - Intermedio	Emilia-Romagna	PC	2.073	38.236	18 25.491	12 25.491	89.217	43
Gazzola	D - Intermedio	Emilia-Romagna	PC	2.075	38.261	18 25.508	12 25.508	89.276	43
Arta Terme	E - Periferico	Friuli Venezia Giulia	UD	2.076	38.274	18 25.516	12 25.516	89.306	43



Mombarocci	D - Intermedio	Marche	PU	2.077	38.287	18 25.524	12 25.524	89.336	43
Platania	D - Intermedio	Calabria	CZ	2.081	38.337	18 25.558	12 25.558	89.454	43
Torre de' Picenardi	D - Intermedio	Lombardia	CR	2.081	38.337	18 25.558	12 25.558	89.454	43
Silanus	E - Periferico	Sardegna	NU	2.084	38.375	18 25.584	12 25.584	89.542	43
Moso in Passiria/Moos in Passeier	D - Intermedio	Trentino-Alto Adige	BZ	2.086	38.401	18 25.600	12 25.600	89.601	43
Sant'Agata Feltria	E - Periferico	Emilia-Romagna	RN	2.087	38.413	18 25.609	12 25.609	89.631	43
Padru	F - Ultraperiferico	Sardegna	SS	2.091	38.464	18 25.643	12 25.643	89.749	43
Montelanico	D - Intermedio	Lazio	RO	2.091	38.464	18 25.643	12 25.643	89.749	43
Fumone	D - Intermedio	Lazio	FR	2.092	38.477	18 25.651	12 25.651	89.779	43
Introdacqua	D - Intermedio	Abruzzo	AQ	2.093	38.489	18 25.659	12 25.659	89.808	43
Giacciano con Baruchella	D - Intermedio	Veneto	RO	2.093	38.489	18 25.659	12 25.659	89.808	43
Torreano	D - Intermedio	Friuli Venezia Giulia	UD	2.094	38.502	18 25.668	12 25.668	89.838	43
San Lorenzo Maggiore	D - Intermedio	Campania	BN	2.098	38.553	18 25.702	12 25.702	89.956	43
Roverè Veronese	D - Intermedio	Veneto	VR	2.099	38.565	18 25.710	12 25.710	89.985	43
Archi	E - Periferico	Abruzzo	CH	2.101	38.591	18 25.727	12 25.727	90.045	43
Tremosine sul Garda	E - Periferico	Lombardia	BS	2.103	38.616	18 25.744	12 25.744	90.104	43
Tizzano Val Parma	E - Periferico	Emilia-Romagna	PR	2.104	38.628	18 25.752	12 25.752	90.133	43
Travo	D - Intermedio	Emilia-Romagna	PC	2.104	38.628	18 25.752	12 25.752	90.133	43
Castel Giorgio	E - Periferico	Umbria	TR	2.105	38.641	18 25.761	12 25.761	90.163	43
Dragoni	D - Intermedio	Campania	CE	2.105	38.641	18 25.761	12 25.761	90.163	43
Galluccio	D - Intermedio	Campania	CE	2.106	38.654	18 25.769	12 25.769	90.192	43
San Lorenzo Nuovo	E - Periferico	Lazio	VT	2.107	38.666	18 25.778	12 25.778	90.222	43
Grottole	E - Periferico	Basilicata	MT	2.109	38.692	18 25.795	12 25.795	90.281	43
Gerocame	D - Intermedio	Calabria	VV	2.111	38.717	18 25.811	12 25.811	90.340	43
Pray	D - Intermedio	Piemonte	BI	2.113	38.742	18 25.828	12 25.828	90.399	43
Oliveri	D - Intermedio	Sicilia	ME	2.113	38.742	18 25.828	12 25.828	90.399	43
Liema	D - Intermedio	Lombardia	LC	2.115	38.768	18 25.845	12 25.845	90.458	43
Santa Caterina dello Ionio	E - Periferico	Calabria	CZ	2.116	38.780	18 25.854	12 25.854	90.488	43
Fabrizia	E - Periferico	Calabria	VV	2.117	38.793	18 25.862	12 25.862	90.517	43
Calestano	D - Intermedio	Emilia-Romagna	PR	2.118	38.806	18 25.870	12 25.870	90.547	43
Monteroduni	D - Intermedio	Molise	IS	2.118	38.806	18 25.870	12 25.870	90.547	43
Paluzza	E - Periferico	Friuli Venezia Giulia	UD	2.119	38.818	18 25.879	12 25.879	90.576	43
Palazzo	F - Ultraperiferico	Sardegna	NU	2.119	38.818	18 25.879	12 25.879	90.576	43
Pontelandolfo	D - Intermedio	Campania	BN	2.119	38.818	18 25.879	12 25.879	90.576	43
Palagano	E - Periferico	Emilia-Romagna	MO	2.120	38.831	18 25.887	12 25.887	90.606	43
Monterotondo	E - Periferico	Emilia-Romagna	MO	2.122	38.856	18 25.904	12 25.904	90.665	43
Marciana	E - Periferico	Toscana	LI	2.122	38.856	18 25.904	12 25.904	90.665	43
Parenti	D - Intermedio	Calabria	CS	2.124	38.882	18 25.921	12 25.921	90.724	43
Baia e Latina	D - Intermedio	Campania	CE	2.126	38.907	18 25.938	12 25.938	90.783	43
Torre de' Busi	D - Intermedio	Lombardia	BG	2.126	38.907	18 25.938	12 25.938	90.783	43
Lotzorzai	F - Ultraperiferico	Sardegna	NU	2.128	38.932	18 25.955	12 25.955	90.842	43
Bovegno	D - Intermedio	Lombardia	BS	2.128	38.932	18 25.955	12 25.955	90.842	43
Gasperia	E - Periferico	Calabria	CZ	2.129	38.945	18 25.963	12 25.963	90.872	43
Piandimeleto	E - Periferico	Marche	PU	2.130	38.958	18 25.972	12 25.972	90.901	43
Lomello	D - Intermedio	Lombardia	PV	2.131	38.970	18 25.980	12 25.980	90.931	43
Gianico	E - Periferico	Lombardia	BS	2.132	38.983	18 25.989	12 25.989	90.960	43
Castelluccio dei Sauri	D - Intermedio	Puglia	FG	2.132	38.983	18 25.989	12 25.989	90.960	43
San Pietro al Natisone	D - Intermedio	Friuli Venezia Giulia	UD	2.134	39.008	18 26.006	12 26.006	91.019	43
Anola	D - Intermedio	Calabria	RC	2.139	39.072	18 26.048	12 26.048	91.167	43
Mandas	E - Periferico	Sardegna	SU	2.140	39.084	18 26.056	12 26.056	91.197	43
Dimaro Folgarida	E - Periferico	Trentino-Alto Adige	TN	2.140	39.084	18 26.056	12 26.056	91.197	43
Nurri	F - Ultraperiferico	Sardegna	SU	2.142	39.110	18 26.073	12 26.073	91.256	43



Roccaforte Mondovì	D - Intermedio	Piemonte	CN	2.143	39.122	18 26.081	12 26.081	91.285	43
Panarano	D - Intermedio	Campania	BN	2.144	39.135	18 26.090	12 26.090	91.315	43
Escalaplano	F - Ultraperiferico	Sardegna	SU	2.146	39.160	18 26.107	12 26.107	91.374	43
San Sosti	E - Periferico	Calabria	CS	2.148	39.186	18 26.124	12 26.124	91.433	43
Mombercelli	D - Intermedio	Piemonte	AT	2.149	39.198	18 26.132	12 26.132	91.462	43
Bardi	E - Periferico	Emilia-Romagna	PR	2.150	39.211	18 26.141	12 26.141	91.492	43
Faleria	E - Periferico	Lazio	VT	2.150	39.211	18 26.141	12 26.141	91.492	43
Villa San Pietro	D - Intermedio	Sardegna	CA	2.150	39.211	18 26.141	12 26.141	91.492	43
Revine Lago	D - Intermedio	Veneto	TV	2.150	39.211	18 26.141	12 26.141	91.492	43
Comelico Superiore	E - Periferico	Veneto	BL	2.151	39.224	18 26.149	12 26.149	91.522	43
San Vincenzo La Costa	D - Intermedio	Calabria	CS	2.159	39.325	18 26.217	12 26.217	91.758	43
Montalbano Elicona	E - Periferico	Sicilia	ME	2.161	39.350	18 26.233	12 26.233	91.817	42
Castelnuovo di Val di Cecina	D - Intermedio	Toscana	PI	2.162	39.363	18 26.242	12 26.242	91.846	42
Uscio	D - Intermedio	Liguria	GE	2.165	39.401	18 26.267	12 26.267	91.935	42
Cosentino	D - Intermedio	Friuli Venezia Giulia	UD	2.167	39.426	18 26.284	12 26.284	91.994	42
Grigno	D - Intermedio	Trentino-Alto Adige	TN	2.168	39.439	18 26.292	12 26.292	92.024	42
Pollutri	E - Periferico	Abruzzo	CH	2.170	39.464	18 26.309	12 26.309	92.083	42
Cantiano	D - Intermedio	Marche	PU	2.171	39.477	18 26.318	12 26.318	92.112	42
Pescasseroli	E - Periferico	Abruzzo	AQ	2.174	39.515	18 26.343	12 26.343	92.201	42
Durazzano	D - Intermedio	Campania	BN	2.178	39.555	18 26.377	12 26.377	92.319	42
Cadegliano-Viconago	D - Intermedio	Lombardia	VA	2.181	39.603	18 26.402	12 26.402	92.408	42
Valle Lomellina	D - Intermedio	Lombardia	PV	2.181	39.603	18 26.402	12 26.402	92.408	42
Lizzano in Belvedere	E - Periferico	Emilia-Romagna	BO	2.182	39.616	18 26.411	12 26.411	92.437	42
Marzano Appio	D - Intermedio	Campania	CE	2.183	39.629	18 26.419	12 26.419	92.467	42
Buonvicino	F - Ultraperiferico	Calabria	CS	2.186	39.667	18 26.444	12 26.444	92.555	42
Incisa Scapaccino	D - Intermedio	Piemonte	AT	2.186	39.667	18 26.444	12 26.444	92.555	42
Villimpenta	D - Intermedio	Lombardia	MN	2.189	39.705	18 26.470	12 26.470	92.644	42
Paulliatino	D - Intermedio	Sardegna	OR	2.189	39.705	18 26.470	12 26.470	92.644	42
Oroli	F - Ultraperiferico	Sardegna	SU	2.190	39.717	18 26.478	12 26.478	92.674	42
San Lorenzo	E - Periferico	Campania	BN	2.191	39.730	18 26.487	12 26.487	92.703	42
Vico nel Lazio	D - Intermedio	Lazio	FR	2.193	39.755	18 26.503	12 26.503	92.762	42
San Venanzo	E - Periferico	Umbria	TR	2.198	39.819	18 26.546	12 26.546	92.910	42
Villa Santina	D - Intermedio	Friuli Venezia Giulia	UD	2.199	39.831	18 26.554	12 26.554	92.939	42
Graffignano	D - Intermedio	Lazio	VT	2.204	39.894	18 26.596	12 26.596	93.087	42
Malè	E - Periferico	Trentino-Alto Adige	TN	2.206	39.920	18 26.613	12 26.613	93.146	42
Castiglione Messer Raimondo	E - Periferico	Abruzzo	TE	2.209	39.958	18 26.639	12 26.639	93.235	42
Melpignano	D - Intermedio	Puglia	LE	2.211	39.983	18 26.655	12 26.655	93.294	42
San Bassano	D - Intermedio	Lombardia	CR	2.212	39.996	18 26.664	12 26.664	93.323	42
Sequals	D - Intermedio	Friuli Venezia Giulia	PN	2.218	40.072	18 26.714	12 26.714	93.501	42
Vejano	D - Intermedio	Lazio	VT	2.218	40.072	18 26.714	12 26.714	93.501	42
Lacedonia	E - Periferico	Campania	AV	2.222	40.122	18 26.748	12 26.748	93.619	42
Frasso Telesino	D - Intermedio	Campania	BN	2.224	40.148	18 26.765	12 26.765	93.678	42
Altissimo	D - Intermedio	Veneto	VI	2.224	40.148	18 26.765	12 26.765	93.678	42
Torriglia	D - Intermedio	Liguria	GE	2.228	40.198	18 26.799	12 26.799	93.796	42
Premiana	E - Periferico	Lombardia	LC	2.229	40.211	18 26.807	12 26.807	93.826	42
Grisolia	F - Ultraperiferico	Calabria	CS	2.229	40.211	18 26.807	12 26.807	93.826	42
Sant'Angelo d'Alife	E - Periferico	Campania	CE	2.231	40.236	18 26.824	12 26.824	93.885	42
Montefiore Conca	D - Intermedio	Emilia-Romagna	RN	2.233	40.262	18 26.841	12 26.841	93.944	42
Cortaccia sulla strada del vino/Kurtatsch an der Weinstraße	D - Intermedio	Trentino-Alto Adige	BZ	2.239	40.338	18 26.892	12 26.892	94.121	42
Gazzuolo	D - Intermedio	Lombardia	MI	2.240	40.350	18 26.900	12 26.900	94.151	42
Gropparello	D - Intermedio	Emilia-Romagna	PC	2.243	40.388	18 26.925	12 26.925	94.239	42
Belvedere di Spinello	D - Intermedio	Calabria	KR	2.245	40.414	18 26.942	12 26.942	94.298	42




Trinità	D - Intermedio	Piemonte	CN	2.246	40.426	18 26.951	12 26.951	94.328	42
Piazza al Serchio	D - Intermedio	Toscana	LU	2.250	40.477	18 26.985	12 26.985	94.446	42
Trinità d'Agultu e Vignola	F - Ultraperiferico	Sardegna	SS	2.251	40.490	18 26.993	12 26.993	94.476	42
Villanova Monteleone	E - Periferico	Sardegna	SS	2.252	40.502	18 27.001	12 27.001	94.505	42
Casalmoreo	D - Intermedio	Lombardia	MN	2.253	40.515	18 27.010	12 27.010	94.535	42
Nociglia	D - Intermedio	Puglia	LE	2.255	40.540	18 27.027	12 27.027	94.594	42
Trecchina	E - Periferico	Basilicata	PZ	2.256	40.553	18 27.035	12 27.035	94.623	42
Auletta	D - Intermedio	Campania	SA	2.256	40.553	18 27.035	12 27.035	94.623	42
Ischia di Castro	E - Periferico	Lazio	VT	2.259	40.591	18 27.061	12 27.061	94.712	42
Primaluna	D - Intermedio	Lombardia	LC	2.263	40.641	18 27.094	12 27.094	94.830	42
Ottana	D - Intermedio	Sardegna	NU	2.263	40.641	18 27.094	12 27.094	94.830	42
Castiglione d'Orcia	D - Intermedio	Toscana	SI	2.265	40.667	18 27.111	12 27.111	94.889	42
Baselice	F - Ultraperiferico	Campania	BN	2.266	40.679	18 27.120	12 27.120	94.919	42
San Vincenzo Valle Roveto	D - Intermedio	Abruzzo	AQ	2.266	40.679	18 27.120	12 27.120	94.919	42
Servigliano	D - Intermedio	Marche	FM	2.270	40.730	18 27.153	12 27.153	95.037	42
Cortemilia	E - Periferico	Piemonte	CN	2.271	40.743	18 27.162	12 27.162	95.066	42
Desulo	F - Ultraperiferico	Sardegna	NU	2.277	40.819	18 27.212	12 27.212	95.244	42
Petritoli	D - Intermedio	Marche	FM	2.280	40.857	18 27.238	12 27.238	95.332	42
Acquaro	E - Periferico	Calabria	VV	2.282	40.882	18 27.255	12 27.255	95.391	42
Dignano	D - Intermedio	Friuli Venezia Giulia	UD	2.284	40.907	18 27.272	12 27.272	95.450	42
Giardinello	D - Intermedio	Sicilia	PA	2.284	40.907	18 27.272	12 27.272	95.450	42
Careri	D - Intermedio	Calabria	RC	2.285	40.920	18 27.280	12 27.280	95.480	42
Candiana	D - Intermedio	Veneto	PD	2.285	40.920	18 27.280	12 27.280	95.480	42
Stimigliano	E - Periferico	Lazio	RI	2.286	40.933	18 27.288	12 27.288	95.509	42
Orune	D - Intermedio	Sardegna	NU	2.286	40.933	18 27.288	12 27.288	95.509	42
Villamagna	D - Intermedio	Abruzzo	CH	2.288	40.958	18 27.305	12 27.305	95.568	42
Valtournenche	E - Periferico	Valle D'Aosta	AO	2.291	40.996	18 27.331	12 27.331	95.657	42
Irgoli	E - Periferico	Sardegna	NU	2.292	41.009	18 27.339	12 27.339	95.687	42
Taurasi	D - Intermedio	Campania	AV	2.292	41.009	18 27.339	12 27.339	95.687	42
Santa Maria della Versa	D - Intermedio	Lombardia	PV	2.293	41.021	18 27.347	12 27.347	95.716	42
Castelbello-Ciardes/Kastelbell-Tschars	D - Intermedio	Trentino-Alto Adige	BZ	2.298	41.085	18 27.390	12 27.390	95.864	42
Circello	E - Periferico	Campania	BN	2.299	41.097	18 27.398	12 27.398	95.893	42
Accadia	E - Periferico	Puglia	FG	2.307	41.198	18 27.466	12 27.466	96.130	42
Paternopoli	D - Intermedio	Campania	AV	2.307	41.198	18 27.466	12 27.466	96.130	42
Santa Elisabetta	D - Intermedio	Sicilia	AG	2.308	41.211	18 27.474	12 27.474	96.159	42
Cesarò	F - Ultraperiferico	Sicilia	ME	2.311	41.249	18 27.499	12 27.499	96.248	42
Riardo	D - Intermedio	Campania	CE	2.313	41.274	18 27.516	12 27.516	96.307	42
Satriano di Lucania	D - Intermedio	Basilicata	PZ	2.317	41.325	18 27.550	12 27.550	96.425	42
Acerenza	E - Periferico	Basilicata	PZ	2.318	41.338	18 27.558	12 27.558	96.455	42
Calabritto	E - Periferico	Campania	AV	2.318	41.338	18 27.558	12 27.558	96.455	42
Rocca San Giovanni	D - Intermedio	Abruzzo	CH	2.318	41.338	18 27.558	12 27.558	96.455	42
Castiglione in Teverina	E - Periferico	Lazio	VT	2.319	41.350	18 27.567	12 27.567	96.484	42
Telti	F - Ultraperiferico	Sardegna	SS	2.319	41.350	18 27.567	12 27.567	96.484	42
Meri	D - Intermedio	Sicilia	ME	2.319	41.350	18 27.567	12 27.567	96.484	42
Valle di Castes/Gsies	F - Ultraperiferico	Trentino-Alto Adige	BZ	2.320	41.363	18 27.575	12 27.575	96.514	42
Riace	E - Periferico	Calabria	RC	2.321	41.376	18 27.584	12 27.584	96.543	42
Cerchiaro di Calabria	E - Periferico	Calabria	CS	2.324	41.414	18 27.609	12 27.609	96.632	42
Castello-Molina di Fiemme	E - Periferico	Trentino-Alto Adige	TN	2.325	41.426	18 27.618	12 27.618	96.661	42
Pievepelago	D - Intermedio	Emilia-Romagna	MO	2.327	41.452	18 27.634	12 27.634	96.721	42
Leonesa	E - Periferico	Lazio	RI	2.328	41.464	18 27.643	12 27.643	96.750	42
Cembra Lisignago	D - Intermedio	Trentino-Alto Adige	TN	2.333	41.528	18 27.685	12 27.685	96.898	42
Pollica	D - Intermedio	Campania	SA	2.334	41.540	18 27.694	12 27.694	96.927	42



Roasio	D - Intermedio	Piemonte	VC	2.336	41.566	18 27.710	12 27.710	96.986	42
Poli	D - Intermedio	Lazio	RO	2.340	41.616	18 27.744	12 27.744	97.105	41
Santu Lussurgiu	D - Intermedio	Sardegna	OR	2.340	41.616	18 27.744	12 27.744	97.105	41
Roccabascerana	D - Intermedio	Campania	AV	2.351	41.756	18 27.837	12 27.837	97.430	41
Perfugas	E - Periferico	Sardegna	SS	2.353	41.781	18 27.854	12 27.854	97.489	41
Sanfront	D - Intermedio	Piemonte	CN	2.354	41.793	18 27.862	12 27.862	97.518	41
Longobardi	E - Periferico	Calabria	CS	2.355	41.806	18 27.871	12 27.871	97.548	41
Arzana	F - Ultraperiferico	Sardegna	NU	2.356	41.819	18 27.879	12 27.879	97.577	41
Porto Valtravaglia	D - Intermedio	Lombardia	VA	2.360	41.869	18 27.913	12 27.913	97.695	41
Angolo Terme	E - Periferico	Lombardia	BS	2.362	41.895	18 27.930	12 27.930	97.754	41
Sant'Albano Stura	D - Intermedio	Piemonte	CN	2.365	41.933	18 27.955	12 27.955	97.843	41
Colle Sannita	E - Periferico	Campania	BN	2.368	41.933	18 27.980	12 27.980	97.932	41
Castro (LE)	E - Periferico	Puglia	LE	2.368	41.971	18 27.980	12 27.980	97.932	41
Gallio	E - Periferico	Veneto	VI	2.368	41.971	18 27.980	12 27.980	97.932	41
Oreile	D - Intermedio	Puglia	LE	2.369	41.983	18 27.989	12 27.989	97.961	41
Campagnatico	D - Intermedio	Toscana	GR	2.369	41.983	18 27.989	12 27.989	97.961	41
Castoreale	E - Periferico	Sicilia	ME	2.370	41.996	18 27.997	12 27.997	97.991	41
Basciano	D - Intermedio	Abruzzo	TE	2.370	41.996	18 27.997	12 27.997	97.991	41
Castel San Lorenzo	E - Periferico	Campania	SA	2.377	42.085	18 28.056	12 28.056	98.198	41
Soriano Calabro	D - Intermedio	Calabria	VV	2.378	42.097	18 28.065	12 28.065	98.227	41
Monte San Pietrangeli	D - Intermedio	Marche	FM	2.379	42.110	18 28.073	12 28.073	98.257	41
Staletti	D - Intermedio	Calabria	CZ	2.385	42.186	18 28.124	12 28.124	98.434	41
Berberno	D - Intermedio	Lombardia	BG	2.385	42.186	18 28.124	12 28.124	98.434	41
Roccapalumba	E - Periferico	Sicilia	PA	2.389	42.237	18 28.158	12 28.158	98.552	41
Curon Venosta/Graun im Vinschgau	F - Ultraperiferico	Trentino-Alto Adige	BZ	2.389	42.237	18 28.158	12 28.158	98.552	41
Monti	F - Ultraperiferico	Sardegna	SS	2.392	42.275	18 28.183	12 28.183	98.641	41
Palizzi	E - Periferico	Calabria	RC	2.393	42.287	18 28.191	12 28.191	98.670	41
Bertoldo	D - Intermedio	Friuli Venezia Giulia	UD	2.393	42.287	18 28.191	12 28.191	98.670	41
Pago Veiano	D - Intermedio	Campania	BN	2.394	42.300	18 28.200	12 28.200	98.700	41
Monterale	D - Intermedio	Abruzzo	AQ	2.396	42.325	18 28.217	12 28.217	98.759	41
Aterna Lucana	E - Periferico	Campania	SA	2.399	42.363	18 28.242	12 28.242	98.847	41
Strangolagalli	D - Intermedio	Lazio	FR	2.399	42.363	18 28.242	12 28.242	98.847	41
Murlo	D - Intermedio	Toscana	SI	2.413	42.540	18 28.360	12 28.360	99.261	41
Rive d'Arcano	D - Intermedio	Friuli Venezia Giulia	UD	2.415	42.566	18 28.377	12 28.377	99.320	41
Ferla	E - Periferico	Sicilia	SR	2.425	42.692	18 28.462	12 28.462	99.615	41
Busi sul Tirino	D - Intermedio	Abruzzo	PE	2.430	42.756	18 28.504	12 28.504	99.763	41
Sant'Eusanio del Sangro	E - Periferico	Abruzzo	CH	2.440	42.882	18 28.588	12 28.588	100.059	41
Galtelli	D - Intermedio	Sardegna	NU	2.444	42.933	18 28.622	12 28.622	100.177	41
Mozzagogna	D - Intermedio	Abruzzo	CH	2.445	42.946	18 28.630	12 28.630	100.206	41
Capo di Ponte	F - Ultraperiferico	Lombardia	BS	2.448	42.984	18 28.656	12 28.656	100.295	41
Monteodorisio	E - Periferico	Abruzzo	CH	2.450	43.009	18 28.673	12 28.673	100.354	41
Tirolino/Tirol	D - Intermedio	Trentino-Alto Adige	BZ	2.450	43.009	18 28.673	12 28.673	100.354	41
Molochio	E - Periferico	Calabria	RC	2.454	43.059	18 28.706	12 28.706	100.472	41
Portocannone	D - Intermedio	Molise	CB	2.458	43.110	18 28.740	12 28.740	100.590	41
Lungro	D - Intermedio	Calabria	CS	2.461	43.148	18 28.765	12 28.765	100.679	41
Chiesa in Valmalenco	D - Intermedio	Lombardia	SO	2.461	43.148	18 28.765	12 28.765	100.679	41
Brenzone sul Garda	E - Periferico	Veneto	VR	2.464	43.186	18 28.791	12 28.791	100.768	41
Galati Mamertino	F - Ultraperiferico	Sicilia	ME	2.464	43.186	18 28.791	12 28.791	100.768	41
Moconesi	D - Intermedio	Liguria	GE	2.466	43.211	18 28.808	12 28.808	100.827	41
Santa Sofia d'Epiro	D - Intermedio	Calabria	CS	2.470	43.262	18 28.841	12 28.841	100.945	41
Avigliano Umbro	D - Intermedio	Umbria	TR	2.473	43.300	18 28.867	12 28.867	101.033	41
Chigniano	E - Periferico	Toscana	GR	2.474	43.313	18 28.875	12 28.875	101.063	41



Migliorino	E - Periferico	Basilicata	MT	2.475	43.325	18 28.884	12 28.884	101.092	41
AnTRODoco	D - Intermedio	Lazio	RI	2.475	43.325	18 28.884	12 28.884	101.092	41
Ravello	E - Periferico	Campania	SA	2.480	43.389	17 28.926	12 28.926	101.240	41
Golfo Aranci	F - Ultraperiferico	Sardegna	SS	2.480	43.389	17 28.926	12 28.926	101.240	41
Nuraminis	D - Intermedio	Sardegna	SU	2.480	43.389	17 28.926	12 28.926	101.240	41
Amatrice	E - Periferico	Lazio	RI	2.484	43.439	17 28.960	12 28.960	101.358	41
Sestola	E - Periferico	Emilia-Romagna	MO	2.485	43.452	17 28.968	12 28.968	101.388	41
Cerro Veronese	D - Intermedio	Veneto	VR	2.485	43.452	17 28.968	12 28.968	101.388	41
Berzo Inferiore	E - Periferico	Lombardia	BS	2.489	43.503	17 29.002	12 29.002	101.506	41
Luras	F - Ultraperiferico	Sardegna	SS	2.489	43.503	17 29.002	12 29.002	101.506	41
Montalegno	D - Intermedio	Sicilia	AG	2.494	43.566	17 29.044	12 29.044	101.654	41
Miamolada	D - Intermedio	Sardegna	NU	2.498	43.617	17 29.078	12 29.078	101.772	41
Galeata	D - Intermedio	Emilia-Romagna	FC	2.500	43.642	17 29.095	12 29.095	101.831	41
Santo Stefano di Cadore	E - Periferico	Veneto	BL	2.502	43.667	17 29.111	12 29.111	101.890	41
Corfeto Perticara	F - Ultraperiferico	Basilicata	PZ	2.502	43.667	17 29.111	12 29.111	101.890	41
Lago	E - Periferico	Calabria	CS	2.506	43.718	17 29.145	12 29.145	102.008	41
Mezzane di Sotto	D - Intermedio	Veneto	VR	2.509	43.756	17 29.171	12 29.171	102.097	41
Polaveno	D - Intermedio	Lombardia	BS	2.510	43.768	17 29.179	12 29.179	102.126	41
Casola Valsenio	D - Intermedio	Emilia-Romagna	RA	2.520	43.895	17 29.263	12 29.263	102.422	41
Pressana	D - Intermedio	Veneto	VR	2.523	43.933	17 29.289	12 29.289	102.510	41
Bergantino	D - Intermedio	Veneto	RO	2.526	43.971	17 29.314	12 29.314	102.599	41
Buonabitacolo	E - Periferico	Campania	SA	2.530	44.022	17 29.348	12 29.348	102.717	41
Sant'Anna d'Alfaedo	E - Periferico	Veneto	VR	2.533	44.060	17 29.373	12 29.373	102.806	41
Benestare	D - Intermedio	Calabria	RC	2.533	44.060	17 29.373	12 29.373	102.806	41
Giovo	D - Intermedio	Trentino-Alto Adige	TN	2.533	44.060	17 29.373	12 29.373	102.806	41
Sanza	E - Periferico	Campania	SA	2.538	44.123	17 29.415	12 29.415	102.953	41
Vallecorsa	D - Intermedio	Lazio	FR	2.538	44.123	17 29.415	12 29.415	102.953	41
Stilo	E - Periferico	Calabria	RC	2.541	44.161	17 29.441	12 29.441	103.042	41
Paularo	E - Periferico	Friuli Venezia Giulia	UD	2.541	44.161	17 29.441	12 29.441	103.042	41
San Lorenzo	E - Periferico	Calabria	RC	2.546	44.224	17 29.483	12 29.483	103.190	41
Bolotana	E - Periferico	Sardegna	NU	2.546	44.224	17 29.483	12 29.483	103.190	41
Vestenanova	D - Intermedio	Veneto	VR	2.547	44.237	17 29.491	12 29.491	103.219	41
Casabona	D - Intermedio	Calabria	KR	2.548	44.250	17 29.500	12 29.500	103.249	41
Poggio Nativo	D - Intermedio	Lazio	RI	2.549	44.262	17 29.508	12 29.508	103.278	41
Rotondella	F - Ultraperiferico	Basilicata	MT	2.550	44.275	17 29.517	12 29.517	103.308	41
Moricone	D - Intermedio	Lazio	RO	2.553	44.313	17 29.542	12 29.542	103.397	41
Santa Fiora	E - Periferico	Toscana	GR	2.560	44.401	17 29.601	12 29.601	103.603	40
Valfurva	F - Ultraperiferico	Lombardia	SO	2.566	44.477	17 29.652	12 29.652	103.781	40
Pozzomaggiore	E - Periferico	Sardegna	SS	2.569	44.515	17 29.677	12 29.677	103.869	40
Tocco da Casauria	D - Intermedio	Abruzzo	PE	2.571	44.541	17 29.694	12 29.694	103.928	40
Corteolona e Genzone	K - Codice in fase	Lombardia	PV	2.577	44.617	17 29.744	12 29.744	104.106	40
Cuglieri	E - Periferico	Sardegna	OR	2.581	44.667	17 29.778	12 29.778	104.224	40
Rivara	D - Intermedio	Piemonte	TO	2.586	44.731	17 29.820	12 29.820	104.371	40
Pisciotta	E - Periferico	Campania	SA	2.587	44.743	17 29.829	12 29.829	104.401	40
Ceresara	D - Intermedio	Lombardia	MN	2.590	44.781	17 29.854	12 29.854	104.490	40
Dervio	D - Intermedio	Lombardia	LC	2.592	44.807	17 29.871	12 29.871	104.549	40
Castel Sant'Elia	E - Periferico	Lazio	VT	2.594	44.832	17 29.888	12 29.888	104.608	40
San Nicolò d'Arcidano	D - Intermedio	Sardegna	OR	2.596	44.857	17 29.905	12 29.905	104.667	40
Villaspeciosa	D - Intermedio	Sardegna	SU	2.597	44.870	17 29.913	12 29.913	104.696	40
Borno	F - Ultraperiferico	Lombardia	BS	2.598	44.883	17 29.922	12 29.922	104.726	40
Taverna	D - Intermedio	Calabria	CZ	2.599	44.895	17 29.930	12 29.930	104.755	40
Maccagno con Pino e Veduggia	E - Periferico	Lombardia	VA	2.600	44.908	17 29.939	12 29.939	104.785	40




Cetona	D - Intermedio	Toscana	SI	2.602	44.933	17 29.955	12 29.955	12	104.844	40
Grotte di Castro	E - Periferico	Lazio	VT	2.605	44.971	17 29.981	12 29.981	12	104.933	40
Burgio	E - Periferico	Sicilia	AG	2.605	44.971	17 29.981	12 29.981	12	104.933	40
Gavoi	E - Periferico	Sardegna	NU	2.608	45.009	17 30.006	12 30.006	12	105.021	40
Dolcè	D - Intermedio	Veneto	VR	2.609	45.022	17 30.015	12 30.015	12	105.051	40
Petronà	E - Periferico	Calabria	CZ	2.610	45.034	17 30.023	12 30.023	12	105.080	40
Baragiano	D - Intermedio	Basilicata	PZ	2.610	45.034	17 30.023	12 30.023	12	105.080	40
San Quirico d'Orcia	D - Intermedio	Toscana	SI	2.614	45.085	17 30.057	11 30.057	11	105.199	40
Urnari	E - Periferico	Molise	CB	2.615	45.098	17 30.065	11 30.065	11	105.228	40
Isili	E - Periferico	Sardegna	SU	2.615	45.098	17 30.065	11 30.065	11	105.228	40
San Colombano Certenoli	D - Intermedio	Liguria	GE	2.622	45.186	17 30.124	11 30.124	11	105.435	40
Vicari	F - Ultraperiferico	Sicilia	PA	2.623	45.199	17 30.133	11 30.133	11	105.464	40
Varano de' Melegari	D - Intermedio	Emilia-Romagna	PR	2.625	45.224	17 30.150	11 30.150	11	105.523	40
Sinagra	E - Periferico	Sicilia	ME	2.628	45.262	17 30.175	11 30.175	11	105.612	40
Funes/Villnoß	D - Intermedio	Trentino-Alto Adige	BZ	2.629	45.275	17 30.183	11 30.183	11	105.642	40
Selva di Val Gardena/Wolkenstein in Gröden	D - Intermedio	Trentino-Alto Adige	BZ	2.629	45.275	17 30.183	11 30.183	11	105.642	40
Castel San Niccolò	E - Periferico	Toscana	AR	2.631	45.300	17 30.200	11 30.200	11	105.701	40
Cison di Valmarino	D - Intermedio	Veneto	TV	2.632	45.313	17 30.209	11 30.209	11	105.730	40
San Fili	D - Intermedio	Calabria	CS	2.634	45.338	17 30.226	11 30.226	11	105.789	40
Casalvieri	D - Intermedio	Lazio	FR	2.635	45.351	17 30.234	11 30.234	11	105.819	40
Villamar	E - Periferico	Sardegna	SU	2.637	45.376	17 30.251	11 30.251	11	105.878	40
Badia Calavena	D - Intermedio	Veneto	VR	2.638	45.389	17 30.259	11 30.259	11	105.907	40
Valbrona	D - Intermedio	Lombardia	CO	2.639	45.402	17 30.268	11 30.268	11	105.937	40
Pietramontecorvino	D - Intermedio	Puglia	FG	2.641	45.427	17 30.285	11 30.285	11	105.996	40
Trecenta	D - Intermedio	Veneto	RO	2.643	45.452	17 30.301	11 30.301	11	106.055	40
Moena	E - Periferico	Trentino-Alto Adige	TN	2.644	45.465	17 30.310	11 30.310	11	106.085	40
Alvito	D - Intermedio	Lazio	FR	2.646	45.490	17 30.327	11 30.327	11	106.144	40
San Cono	D - Intermedio	Sicilia	CT	2.647	45.503	17 30.335	11 30.335	11	106.173	40
Caggiano	D - Intermedio	Campania	SA	2.651	45.554	17 30.369	11 30.369	11	106.292	40
Orsara di Puglia	E - Periferico	Puglia	FG	2.652	45.566	17 30.377	11 30.377	11	106.321	40
Gardone Riviera	D - Intermedio	Lombardia	BS	2.653	45.579	17 30.386	11 30.386	11	106.351	40
Seminara	D - Intermedio	Calabria	RC	2.656	45.617	17 30.411	11 30.411	11	106.439	40
Guasila	E - Periferico	Sardegna	SU	2.659	45.655	17 30.437	11 30.437	11	106.528	40
Bargagli	D - Intermedio	Liguria	GE	2.659	45.655	17 30.437	11 30.437	11	106.528	40
Castelvenerè	D - Intermedio	Campania	BN	2.661	45.680	17 30.453	11 30.453	11	106.587	40
Montesano Salentino	E - Periferico	Puglia	LE	2.663	45.705	17 30.470	11 30.470	11	106.646	40
Vallata	D - Intermedio	Campania	AV	2.664	45.718	17 30.479	11 30.479	11	106.676	40
Poggio Molino	D - Intermedio	Lazio	RI	2.666	45.743	17 30.496	11 30.496	11	106.735	40
Montecorice	D - Intermedio	Campania	SA	2.672	45.819	17 30.546	11 30.546	11	106.912	40
Baschi	D - Intermedio	Umbria	TR	2.673	45.832	17 30.555	11 30.555	11	106.941	40
Gissi	E - Periferico	Abruzzo	CH	2.675	45.857	17 30.572	11 30.572	11	107.000	40
Lama Mocogno	E - Periferico	Emilia-Romagna	MO	2.675	45.857	17 30.572	11 30.572	11	107.000	40
Petralia Sottana	E - Periferico	Sicilia	PA	2.677	45.883	17 30.588	11 30.588	11	107.060	40
Abbasanta	D - Intermedio	Sardegna	OR	2.678	45.895	17 30.597	11 30.597	11	107.089	40
Acerno	E - Periferico	Campania	SA	2.679	45.908	17 30.605	11 30.605	11	107.119	40
Muscoline	D - Intermedio	Lombardia	BS	2.679	45.908	17 30.605	11 30.605	11	107.119	40
Serdiana	D - Intermedio	Sardegna	SU	2.683	45.959	17 30.639	11 30.639	11	107.237	40
Montforte San Giorgio	D - Intermedio	Sicilia	ME	2.685	45.984	17 30.656	11 30.656	11	107.296	40
Mammola	E - Periferico	Calabria	RC	2.689	46.035	17 30.690	11 30.690	11	107.414	40
Castelnuovo Bariano	D - Intermedio	Veneto	RO	2.689	46.035	17 30.690	11 30.690	11	107.414	40
Salandra	F - Ultraperiferico	Basilicata	MT	2.696	46.123	17 30.749	11 30.749	11	107.621	40
Acquasanta Terme	D - Intermedio	Marche	AP	2.696	46.123	17 30.749	11 30.749	11	107.621	40




Minori	D - Intermedio	Campania	SA	2.698	46.149	17 30.766	11 30.766	11	107.680	40
Rivello	F - Ultraperiferico	Basilicata	PZ	2.705	46.237	17 30.825	11 30.825	11	107.887	40
Gaiole in Chianti	D - Intermedio	Toscana	SI	2.705	46.237	17 30.825	11 30.825	11	107.887	40
Castignano	D - Intermedio	Marche	AP	2.709	46.288	17 30.859	11 30.859	11	108.005	40
Paesana	D - Intermedio	Piemonte	CN	2.713	46.338	17 30.892	11 30.892	11	108.123	40
Casaloido	D - Intermedio	Lombardia	MN	2.714	46.351	17 30.901	11 30.901	11	108.153	40
Berchidda	E - Periferico	Sardegna	SS	2.715	46.364	17 30.909	11 30.909	11	108.182	40
Nulvi	E - Periferico	Sardegna	SS	2.715	46.364	17 30.909	11 30.909	11	108.182	40
Laion/Lajen	D - Intermedio	Trentino-Alto Adige	BZ	2.715	46.364	17 30.909	11 30.909	11	108.182	40
Pabillonis	E - Periferico	Sardegna	SU	2.718	46.402	17 30.934	11 30.934	11	108.271	40
Botrugno	D - Intermedio	Puglia	LE	2.719	46.414	17 30.943	11 30.943	11	108.300	40
Biccarì	D - Intermedio	Puglia	FG	2.720	46.427	17 30.951	11 30.951	11	108.330	40
Bettola	D - Intermedio	Emilia-Romagna	PC	2.723	46.465	17 30.977	11 30.977	11	108.418	40
Barile	E - Periferico	Basilicata	PZ	2.725	46.490	17 30.994	11 30.994	11	108.477	40
Parre	D - Intermedio	Lombardia	BG	2.725	46.490	17 30.994	11 30.994	11	108.477	40
Amorosi	D - Intermedio	Campania	BN	2.727	46.516	17 31.010	11 31.010	11	108.537	40
Chiusa Sciafani	F - Ultraperiferico	Sicilia	PA	2.728	46.528	17 31.019	11 31.019	11	108.566	40
Sant'Anna Arresi	D - Intermedio	Sardegna	SU	2.729	46.541	17 31.027	11 31.027	11	108.596	40
Raiano	D - Intermedio	Abruzzo	AQ	2.731	46.566	17 31.044	11 31.044	11	108.655	40
Broccostella	D - Intermedio	Lazio	FR	2.732	46.579	17 31.053	11 31.053	11	108.684	40
San Pier Niceto	D - Intermedio	Sicilia	ME	2.733	46.592	17 31.061	11 31.061	11	108.714	40
Cirò	E - Periferico	Calabria	KR	2.735	46.617	17 31.078	11 31.078	11	108.773	40
Piasco	D - Intermedio	Piemonte	CN	2.738	46.655	17 31.103	11 31.103	11	108.861	40
Courmayeur	D - Intermedio	Valle D'Aosta	AO	2.738	46.655	17 31.103	11 31.103	11	108.861	40
Mandaricchio	E - Periferico	Calabria	CS	2.741	46.693	17 31.129	11 31.129	11	108.950	40
Civitate Camuno	E - Periferico	Lombardia	BS	2.742	46.706	17 31.137	11 31.137	11	108.980	40
Fabro	D - Intermedio	Umbria	TR	2.752	46.832	17 31.221	11 31.221	11	109.275	40
Burcei	E - Periferico	Sardegna	SU	2.753	46.845	17 31.230	11 31.230	11	109.305	40
Candela	D - Intermedio	Puglia	FG	2.757	46.895	17 31.264	11 31.264	11	109.423	40
Bitù	E - Periferico	Sardegna	NU	2.762	46.959	17 31.306	11 31.306	11	109.570	40
Montecalvo in Foglia	D - Intermedio	Marche	PU	2.762	46.959	17 31.306	11 31.306	11	109.570	40
Bonifati	F - Ultraperiferico	Calabria	CS	2.766	47.009	17 31.340	11 31.340	11	109.689	40
Pennabilli	E - Periferico	Emilia-Romagna	RN	2.767	47.022	17 31.348	11 31.348	11	109.718	40
Montemarano	D - Intermedio	Campania	AV	2.767	47.022	17 31.348	11 31.348	11	109.718	40
Falcone	D - Intermedio	Sicilia	ME	2.768	47.035	17 31.356	11 31.356	11	109.748	40
Alano di Piave	D - Intermedio	Veneto	BL	2.768	47.035	17 31.356	11 31.356	11	109.748	40
La Morra	D - Intermedio	Piemonte	CN	2.769	47.047	17 31.365	11 31.365	11	109.777	40
San Piero Patti	E - Periferico	Sicilia	ME	2.775	47.123	17 31.416	11 31.416	11	109.954	40
Sciara	D - Intermedio	Sicilia	PA	2.778	47.161	17 31.441	11 31.441	11	110.043	40
Tusa	F - Ultraperiferico	Sicilia	ME	2.785	47.250	17 31.500	11 31.500	11	110.250	40
Celico	D - Intermedio	Calabria	CS	2.788	47.288	17 31.525	11 31.525	11	110.338	40
Vietri di Potenza	D - Intermedio	Basilicata	PZ	2.796	47.389	17 31.593	11 31.593	11	110.575	40
Traona	D - Intermedio	Lombardia	SO	2.798	47.415	17 31.610	11 31.610	11	110.634	40
Alessandria della Rocca	F - Ultraperiferico	Sicilia	AG	2.803	47.478	17 31.652	11 31.652	11	110.782	40
Crecchio	D - Intermedio	Abruzzo	CH	2.804	47.490	17 31.660	11 31.660	11	110.811	40
Uras	D - Intermedio	Sardegna	OR	2.805	47.503	17 31.669	11 31.669	11	110.841	40
Sant'Arsenio	D - Intermedio	Campania	SA	2.807	47.528	17 31.686	11 31.686	11	110.900	40
Lamon	D - Intermedio	Veneto	BL	2.808	47.541	17 31.694	11 31.694	11	110.929	40
Pico	D - Intermedio	Lazio	FR	2.812	47.592	17 31.728	11 31.728	11	111.047	39
Jolanda di Savoia	D - Intermedio	Emilia-Romagna	FE	2.814	47.617	17 31.745	11 31.745	11	111.107	39
Nago-Torbole	D - Intermedio	Trentino-Alto Adige	TN	2.815	47.630	17 31.753	11 31.753	11	111.136	39
Gaifese	D - Intermedio	Lazio	VT	2.816	47.642	17 31.762	11 31.762	11	111.166	39



Bellegra	E - Periferico	Lazio	RO	2.818	47.668	17 31.778	11 31.778	111.225	39
Terzo d'Aquileia	D - Intermedio	Friuli Venezia Giulia	UD	2.818	47.668	17 31.778	11 31.778	111.225	39
Letojanni	D - Intermedio	Sicilia	ME	2.822	47.718	17 31.812	11 31.812	111.343	39
Gargnano	E - Periferico	Lombardia	BS	2.823	47.731	17 31.821	11 31.821	111.372	39
Faizles/Pfalzen	E - Periferico	Trentino-Alto Adige	BZ	2.823	47.731	17 31.821	11 31.821	111.372	39
Orani	D - Intermedio	Sardegna	NU	2.835	47.883	17 31.922	11 31.922	111.727	39
Moriago della Battaglia	D - Intermedio	Veneto	TV	2.836	47.896	17 31.930	11 31.930	111.756	39
Ragogna	D - Intermedio	Friuli Venezia Giulia	UD	2.837	47.908	17 31.939	11 31.939	111.786	39
Torpedè	E - Periferico	Sardegna	NU	2.840	47.946	17 31.964	11 31.964	111.875	39
Ortona	D - Intermedio	Puglia	FG	2.840	47.946	17 31.964	11 31.964	111.875	39
Valentano	D - Intermedio	Lazio	VT	2.842	47.972	17 31.981	11 31.981	111.934	39
Mezzoluso	E - Periferico	Sicilia	PA	2.844	47.997	17 31.998	11 31.998	111.993	39
San Fele	E - Periferico	Basilicata	PZ	2.859	48.187	17 32.125	11 32.125	112.436	39
Castel Viscardo	E - Periferico	Umbria	TR	2.861	48.212	17 32.141	11 32.141	112.495	39
Moncalvo	D - Intermedio	Piemonte	AT	2.861	48.212	17 32.141	11 32.141	112.495	39
Acquanegra sul Chiese	D - Intermedio	Lombardia	MN	2.865	48.263	17 32.175	11 32.175	112.613	39
Aprigliano	D - Intermedio	Calabria	CS	2.867	48.288	17 32.192	11 32.192	112.672	39
Fontana Liri	D - Intermedio	Lazio	FR	2.868	48.301	17 32.200	11 32.200	112.702	39
Filiano	E - Periferico	Basilicata	PZ	2.869	48.313	17 32.209	11 32.209	112.731	39
Tiggiano	E - Periferico	Puglia	LE	2.872	48.351	17 32.234	11 32.234	112.820	39
Franca Villa Marittima	D - Intermedio	Calabria	CS	2.875	48.389	17 32.260	11 32.260	112.908	39
Samolaco	E - Periferico	Lombardia	SO	2.880	48.453	17 32.302	11 32.302	113.056	39
Ostiano	D - Intermedio	Lombardia	CR	2.882	48.478	17 32.302	11 32.302	113.056	39
Verdicaro	F - Ultraperiferico	Calabria	CS	2.882	48.478	17 32.319	11 32.319	113.115	39
Amendolara	D - Intermedio	Calabria	CS	2.883	48.491	17 32.327	11 32.327	113.145	39
Mormanno	D - Intermedio	Calabria	CS	2.883	48.491	17 32.327	11 32.327	113.145	39
Borghì	D - Intermedio	Emilia-Romagna	FC	2.884	48.503	17 32.336	11 32.336	113.174	39
Castello del Tomba	D - Intermedio	Veneto	TV	2.885	48.516	17 32.344	11 32.344	113.204	39
Calasetta	D - Intermedio	Sardegna	SU	2.886	48.529	17 32.352	11 32.352	113.233	39
Chienes/Kiens	D - Intermedio	Trentino-Alto Adige	BZ	2.887	48.541	17 32.361	11 32.361	113.263	39
Viggianello	E - Periferico	Basilicata	PZ	2.888	48.554	17 32.369	11 32.369	113.292	39
Thiesi	D - Intermedio	Sardegna	SS	2.896	48.655	17 32.437	11 32.437	113.529	39
Ultimo/Ulten	D - Intermedio	Trentino-Alto Adige	BZ	2.896	48.655	17 32.437	11 32.437	113.529	39
San Leo	D - Intermedio	Emilia-Romagna	RN	2.902	48.731	17 32.487	11 32.487	113.706	39
Madruzzo	D - Intermedio	Trentino-Alto Adige	TN	2.908	48.807	17 32.538	11 32.538	113.883	39
Monguello-Tesido/Welsberg-Taisten	E - Periferico	Trentino-Alto Adige	BZ	2.914	48.883	17 32.589	11 32.589	114.061	39
Spigno Saturnia	D - Intermedio	Lazio	LT	2.915	48.896	17 32.597	11 32.597	114.090	39
Rasun-Anterselva/Rasen-Antholz	E - Periferico	Trentino-Alto Adige	BZ	2.917	48.921	17 32.614	11 32.614	114.149	39
Fiumefreddo Bruzio	E - Periferico	Calabria	CS	2.918	48.934	17 32.622	11 32.622	114.179	39
Buseto Palizzolo	D - Intermedio	Sicilia	TP	2.919	48.946	17 32.631	11 32.631	114.208	39
Fregona	D - Intermedio	Veneto	TV	2.919	48.946	17 32.631	11 32.631	114.208	39
Giarratana	D - Intermedio	Sicilia	RG	2.923	48.997	17 32.665	11 32.665	114.326	39
Milena	D - Intermedio	Sicilia	CL	2.924	49.010	17 32.673	11 32.673	114.356	39
Flumeri	D - Intermedio	Campania	AV	2.926	49.035	17 32.690	11 32.690	114.415	39
Pollina	F - Ultraperiferico	Sicilia	PA	2.928	49.060	17 32.707	11 32.707	114.474	39
Montevago	D - Intermedio	Sicilia	AG	2.929	49.073	17 32.715	11 32.715	114.504	39
Roncegno Terme	D - Intermedio	Trentino-Alto Adige	TN	2.930	49.086	17 32.724	11 32.724	114.533	39
Vitulano	D - Intermedio	Campania	BN	2.931	49.098	17 32.732	11 32.732	114.563	39
Roccalbanca	D - Intermedio	Emilia-Romagna	PR	2.934	49.136	17 32.758	11 32.758	114.651	39
Camporranco	E - Periferico	Sicilia	CL	2.937	49.174	17 32.783	11 32.783	114.740	39
Fluminimaggiore	D - Intermedio	Sardegna	SU	2.938	49.187	17 32.791	11 32.791	114.769	39
Badolato	E - Periferico	Calabria	CZ	2.939	49.200	17 32.800	11 32.800	114.799	39




Monterosso Almo	E - Periferico	Sicilia	RG	2.942	49.238	17 32.825	11 32.825	11	114.888	39
Uri	D - Intermedio	Sardegna	SS	2.944	49.263	17 32.842	11 32.842	11	114.947	39
Diso	E - Periferico	Puglia	LE	2.945	49.276	17 32.850	11 32.850	11	114.976	39
Lombobucco	F - Ultraperiferico	Calabria	CS	2.945	49.276	17 32.850	11 32.850	11	114.976	39
Sella Giudicarie	K - Codice in fase	Trentino-Alto Adige	TN	2.945	49.276	17 32.850	11 32.850	11	114.976	39
Alta Valle Intelvi	E - Periferico	Lombardia	CO	2.946	49.288	17 32.859	11 32.859	11	115.006	39
San Giorgio La Molara	D - Intermedio	Campania	BN	2.946	49.288	17 32.859	11 32.859	11	115.006	39
Villa di Tirano	D - Intermedio	Lombardia	SO	2.946	49.288	17 32.859	11 32.859	11	115.006	39
Cavedine	D - Intermedio	Trentino-Alto Adige	TN	2.947	49.301	17 32.867	11 32.867	11	115.035	39
Pietravallirano	D - Intermedio	Campania	CE	2.949	49.326	17 32.884	11 32.884	11	115.094	39
Fanano	E - Periferico	Emilia-Romagna	MO	2.950	49.339	17 32.893	11 32.893	11	115.124	39
Africo	F - Ultraperiferico	Calabria	RC	2.951	49.352	17 32.901	11 32.901	11	115.154	39
Prata Camportaccio	E - Periferico	Lombardia	SO	2.959	49.453	17 32.969	11 32.969	11	115.390	39
Samugheo	E - Periferico	Sardegna	OR	2.961	49.478	17 32.985	11 32.985	11	115.449	39
Comano Terme	E - Periferico	Trentino-Alto Adige	TN	2.963	49.503	17 33.002	11 33.002	11	115.508	39
Meduna di Livenza	D - Intermedio	Veneto	TV	2.964	49.516	17 33.011	11 33.011	11	115.538	39
Tesero	E - Periferico	Trentino-Alto Adige	TN	2.965	49.529	17 33.019	11 33.019	11	115.567	39
Sant'Angelo di Brolo	E - Periferico	Sicilia	ME	2.972	49.617	17 33.078	11 33.078	11	115.774	39
Osilo	D - Intermedio	Sardegna	SS	2.978	49.693	17 33.129	11 33.129	11	115.951	39
Gazoldo degli Ippoliti	D - Intermedio	Lombardia	MN	2.980	49.719	17 33.146	11 33.146	11	116.010	39
Fiorano al Serio	D - Intermedio	Lombardia	BG	2.987	49.807	17 33.205	11 33.205	11	116.217	39
Pattada	E - Periferico	Sardegna	SS	2.990	49.845	17 33.230	11 33.230	11	116.306	39
Castronovo di Sicilia	E - Periferico	Sicilia	PA	2.992	49.871	17 33.247	11 33.247	11	116.365	39
Crucoli	E - Periferico	Calabria	KR	2.993	49.883	17 33.255	11 33.255	11	116.394	39
Soveria Mannelli	E - Periferico	Calabria	CZ	2.995	49.909	17 33.272	11 33.272	11	116.453	39
Fontanarosa	D - Intermedio	Campania	AV	2.995	49.909	17 33.272	11 33.272	11	116.453	39
Velturno/Feidhurns	D - Intermedio	Trentino-Alto Adige	BZ	2.998	49.947	17 33.298	11 33.298	11	116.542	39
Tramutola	E - Periferico	Basilicata	PZ	3.014	50.149	17 33.433	11 33.433	11	117.015	39
Castell'Umberto	E - Periferico	Sicilia	ME	3.014	50.149	17 33.433	11 33.433	11	117.015	39
Posada	E - Periferico	Sardegna	NU	3.023	50.263	17 33.509	11 33.509	11	117.280	39
Santa Cesarea Terme	E - Periferico	Puglia	LE	3.027	50.314	17 33.542	11 33.542	11	117.399	39
San Giorgio Morgeto	E - Periferico	Calabria	RC	3.030	50.352	17 33.568	11 33.568	11	117.487	39
Serrone	E - Periferico	Lazio	FR	3.032	50.377	17 33.585	11 33.585	11	117.546	39
Marradi	E - Periferico	Toscana	FI	3.043	50.516	17 33.677	11 33.677	11	117.871	39
Pinzolo	F - Ultraperiferico	Trentino-Alto Adige	TN	3.048	50.580	17 33.720	11 33.720	11	118.019	39
Capizzi	F - Ultraperiferico	Sicilia	ME	3.051	50.618	17 33.745	11 33.745	11	118.108	39
Comunanza	E - Periferico	Marche	AP	3.056	50.681	17 33.787	11 33.787	11	118.255	39
Garosio	E - Periferico	Piemonte	CN	3.056	50.681	17 33.787	11 33.787	11	118.255	39
Licodia Eubea	E - Periferico	Sicilia	CT	3.078	50.959	17 33.973	11 33.973	11	118.905	39
Marebbe/Enneberg	E - Periferico	Trentino-Alto Adige	BZ	3.081	50.997	17 33.998	11 33.998	11	118.994	39
Frosolone	E - Periferico	Molise	IS	3.084	51.035	17 34.024	11 34.024	11	119.082	39
Pieve Santo Stefano	E - Periferico	Toscana	AR	3.087	51.073	17 34.049	11 34.049	11	119.171	39
Cascia	E - Periferico	Umbria	PG	3.099	51.225	17 34.150	11 34.150	11	119.525	39
Serrastretta	E - Periferico	Calabria	CZ	3.100	51.238	17 34.159	11 34.159	11	119.555	39
Cantagallo	E - Periferico	Toscana	PO	3.106	51.314	17 34.209	11 34.209	11	119.732	39
Villagrande Strisaili	E - Periferico	Sardegna	NU	3.124	51.542	16 34.361	11 34.361	11	120.264	38
Serrara Fontana	E - Periferico	Campania	NA	3.126	51.567	16 34.378	11 34.378	11	120.323	38
Castiglione di Sicilia	E - Periferico	Sicilia	CT	3.129	51.605	16 34.403	11 34.403	11	120.412	38
Bagnoli Iripino	F - Ultraperiferico	Campania	AV	3.136	51.694	16 34.462	11 34.462	11	120.618	38
Decollatura	E - Periferico	Calabria	CZ	3.137	51.706	16 34.471	11 34.471	11	120.648	38
Mazzano Romano	E - Periferico	Lazio	RO	3.138	51.719	16 34.479	11 34.479	11	120.677	38
San Biagio Platani	E - Periferico	Sicilia	AG	3.139	51.732	16 34.488	11 34.488	11	120.707	38




Malonno	E - Periferico	Lombardia	BS	3.150	51.871	16 34.581	11 34.581	11 121.032	38
Val di Zoldo	E - Periferico	Veneto	BL	3.156	51.947	16 34.631	11 34.631	11 121.209	38
Jerzu	F - Ultraperiferico	Sardegna	NU	3.156	51.947	16 34.631	11 34.631	11 121.209	38
Tolve	E - Periferico	Basilicata	PZ	3.160	51.997	16 34.665	11 34.665	11 121.327	38
Altino	E - Periferico	Abruzzo	CH	3.164	52.048	16 34.699	11 34.699	11 121.446	38
Petralia Soprana	E - Periferico	Sicilia	PA	3.166	52.073	16 34.716	11 34.716	11 121.505	38
Forano	E - Periferico	Lazio	RI	3.169	52.111	16 34.741	11 34.741	11 121.593	38
Carliazzo	E - Periferico	Lombardia	CO	3.177	52.213	16 34.808	11 34.808	11 121.830	38
Montemaggiore Belisio	E - Periferico	Sicilia	PA	3.179	52.238	16 34.825	11 34.825	11 121.889	38
Scerni	E - Periferico	Abruzzo	CH	3.191	52.390	16 34.927	11 34.927	11 122.243	38
Oschiri	E - Periferico	Sardegna	SS	3.195	52.441	16 34.960	11 34.960	11 122.361	38
Polizzi Generosa	E - Periferico	Sicilia	PA	3.196	52.453	16 34.969	11 34.969	11 122.391	38
San Michele di Ganzaria	E - Periferico	Sicilia	CT	3.196	52.453	16 34.969	11 34.969	11 122.391	38
Abbadia Lariana	E - Periferico	Lombardia	LC	3.205	52.567	16 35.045	11 35.045	11 122.657	38
Valdaora/Oliang	E - Periferico	Trentino-Alto Adige	BZ	3.205	52.567	16 35.045	11 35.045	11 122.657	38
Bovino	E - Periferico	Puglia	FG	3.206	52.580	16 35.053	11 35.053	11 122.686	38
Caronia	F - Ultraperiferico	Sicilia	ME	3.214	52.681	16 35.121	11 35.121	11 122.923	38
San Marco del Cavoti	E - Periferico	Campania	BN	3.225	52.820	16 35.214	11 35.214	11 123.247	38
Morciano di Leuca	E - Periferico	Puglia	LE	3.230	52.884	16 35.256	11 35.256	11 123.395	38
Castellana Scula	E - Periferico	Sicilia	PA	3.256	53.213	16 35.475	11 35.475	11 124.163	38
Sorano	E - Periferico	Toscana	GR	3.265	53.327	16 35.551	11 35.551	11 124.429	38
Paterno	E - Periferico	Basilicata	PZ	3.288	53.618	16 35.745	11 35.745	11 125.108	38
Rio	E - Periferico	Toscana	LI	3.289	53.631	16 35.754	11 35.754	11 125.138	38
Dellanuova	E - Periferico	Calabria	RC	3.299	53.757	16 35.838	11 35.838	11 125.433	38
Gais/Gais	E - Periferico	Trentino-Alto Adige	BZ	3.311	53.909	16 35.939	11 35.939	11 125.788	38
Montese	E - Periferico	Emilia-Romagna	MO	3.315	53.960	16 35.973	11 35.973	11 125.906	38
Rocca Imperiale	E - Periferico	Calabria	CS	3.330	54.150	16 36.100	11 36.100	11 126.349	38
Valllunga Pratameno	E - Periferico	Sicilia	CL	3.331	54.162	16 36.108	11 36.108	11 126.379	38
Roccameranda	E - Periferico	Calabria	KR	3.332	54.175	16 36.117	11 36.117	11 126.408	38
Bonova	E - Periferico	Sardegna	SS	3.340	54.276	16 36.184	11 36.184	11 126.645	38
Dobbiaco/Toblach	E - Periferico	Trentino-Alto Adige	BZ	3.351	54.416	16 36.277	11 36.277	11 126.970	38
Dongo	E - Periferico	Lombardia	CO	3.356	54.479	16 36.319	11 36.319	11 127.117	38
San Candido/Innichen	E - Periferico	Trentino-Alto Adige	BZ	3.367	54.618	16 36.412	11 36.412	11 127.442	38
Viégiano	F - Ultraperiferico	Basilicata	PZ	3.367	54.618	16 36.412	11 36.412	11 127.442	38
Cianciana	E - Periferico	Sicilia	AG	3.372	54.681	16 36.454	11 36.454	11 127.590	38
Ponza	F - Ultraperiferico	Lazio	LT	3.376	54.732	16 36.488	11 36.488	11 127.708	38
Caposele	E - Periferico	Campania	AV	3.391	54.922	16 36.615	11 36.615	11 128.151	38
Rotonda	E - Periferico	Basilicata	PZ	3.396	54.985	16 36.657	11 36.657	11 128.299	38
Castel di Casio	E - Periferico	Emilia-Romagna	BO	3.410	55.162	16 36.775	11 36.775	11 128.712	38
Castione della Presolana	E - Periferico	Lombardia	BG	3.419	55.276	16 36.851	11 36.851	11 128.978	38
Satriano	E - Periferico	Calabria	CZ	3.443	55.580	16 37.053	11 37.053	11 129.687	38
Vallcedolmo	E - Periferico	Sicilia	PA	3.454	55.719	16 37.146	11 37.146	11 130.012	38
Ardesio	E - Periferico	Lombardia	BG	3.458	55.770	16 37.180	11 37.180	11 130.130	38
Alla	F - Ultraperiferico	Sicilia	PA	3.475	55.985	16 37.324	11 37.324	11 130.632	38
Migliano	E - Periferico	Puglia	LE	3.476	55.998	16 37.332	11 37.332	11 130.662	38
Melissa	E - Periferico	Calabria	KR	3.482	56.074	16 37.383	11 37.383	11 130.839	38
Bono	E - Periferico	Sardegna	SS	3.494	56.226	16 37.484	11 37.484	11 131.194	38
Teulada	E - Periferico	Sardegna	SU	3.501	56.315	16 37.543	11 37.543	11 131.401	38
Caibellotta	E - Periferico	Sicilia	AG	3.502	56.327	16 37.551	11 37.551	11 131.430	38
Badia/Abtei	E - Periferico	Trentino-Alto Adige	BZ	3.505	56.365	16 37.577	11 37.577	11 131.519	38
Amandola	E - Periferico	Marche	FM	3.513	56.466	16 37.644	11 37.644	11 131.755	38
Gagliano Castelferrato	E - Periferico	Sicilia	EN	3.518	56.530	16 37.686	11 37.686	11 131.903	37



San Fratello	F - Ultraperiferico Sicilia	ME	3.523	56.593	16 37.729	11 37.729	11	132.050	37
Loiri Porto San Paolo	F - Ultraperiferico Sardegna	SS	3.524	56.606	16 37.737	11 37.737	11	132.080	37
Bivona	F - Ultraperiferico Sicilia	AG	3.525	56.618	16 37.746	11 37.746	11	132.109	37
Gioia Sanmarta	E - Periferico Campania	CE	3.533	56.720	16 37.813	11 37.813	11	132.346	37
San Jan di Fassa	E - Periferico Trentino-Alto Adige	TN	3.540	56.808	16 37.872	11 37.872	11	132.553	37
Centro Valle Intelvi	K - Codice in fase Lombardia	CO	3.546	56.884	16 37.923	11 37.923	11	132.730	37
Bosco Chiesanuova	E - Periferico Veneto	VR	3.557	57.023	16 38.016	11 38.016	11	133.055	37
Bobbio	E - Periferico Emilia-Romagna	PC	3.572	57.213	16 38.142	11 38.142	11	133.498	37
Monasterace	E - Periferico Calabria	RC	3.581	57.327	16 38.218	11 38.218	11	133.764	37
Baunei	F - Ultraperiferico Sardegna	NU	3.589	57.429	16 38.286	11 38.286	11	134.000	37
Artogne	E - Periferico Lombardia	BS	3.609	57.682	16 38.455	11 38.455	11	134.591	37
Rodi Garganico	E - Periferico Puglia	FG	3.619	57.808	16 38.539	11 38.539	11	134.886	37
San Vito	F - Ultraperiferico Sardegna	SU	3.623	57.859	16 38.573	11 38.573	11	135.004	37
Prato allo Stelvio/Prad am Stiffsejoch	E - Periferico Trentino-Alto Adige	BZ	3.624	57.872	16 38.581	11 38.581	11	135.034	37
Ciminna	E - Periferico Sicilia	PA	3.629	57.935	16 38.623	11 38.623	11	135.182	37
Villa Minozzo	E - Periferico Emilia-Romagna	RE	3.634	57.998	16 38.666	11 38.666	11	135.329	37
Valdisotto	E - Periferico Lombardia	SO	3.637	58.036	16 38.691	11 38.691	11	135.418	37
Tione di Trento	E - Periferico Trentino-Alto Adige	TN	3.660	58.327	16 38.885	11 38.885	11	136.097	37
Naso	E - Periferico Sicilia	ME	3.667	58.416	16 38.944	11 38.944	11	136.304	37
Porto Azzurro	E - Periferico Toscana	LI	3.686	58.657	16 39.104	11 39.104	11	136.865	37
Malcesine	E - Periferico Veneto	VR	3.687	58.669	16 39.113	11 39.113	11	136.895	37
Monghidoro	E - Periferico Emilia-Romagna	BO	3.698	58.809	16 39.206	11 39.206	11	137.220	37
Goro	E - Periferico Emilia-Romagna	FE	3.699	58.821	16 39.214	11 39.214	11	137.249	37
San Luca	E - Periferico Calabria	RC	3.718	59.062	16 39.374	11 39.374	11	137.811	37
Deliceto	E - Periferico Puglia	FG	3.720	59.087	16 39.391	11 39.391	11	137.870	37
Villasimius	E - Periferico Sardegna	SU	3.730	59.214	16 39.476	11 39.476	11	138.165	37
Prignano sulla Secchia	E - Periferico Emilia-Romagna	MO	3.734	59.264	16 39.510	11 39.510	11	138.283	37
Phigliano	E - Periferico Toscana	GR	3.744	59.391	16 39.594	11 39.594	11	138.579	37
Maniace	F - Ultraperiferico Sicilia	CT	3.747	59.429	16 39.619	11 39.619	11	138.667	37
San Giovanni a Piro	E - Periferico Campania	SA	3.759	59.581	16 39.721	11 39.721	11	139.022	37
Oppido Lucano	E - Periferico Basilicata	PZ	3.760	59.593	16 39.729	11 39.729	11	139.051	37
Maletto	E - Periferico Sicilia	CT	3.766	59.669	16 39.780	11 39.780	11	139.229	37
Petacchio	E - Periferico Molise	CB	3.786	59.923	16 39.948	11 39.948	11	139.819	37
Fagnano Castello	E - Periferico Calabria	CS	3.788	59.965	16 39.965	11 39.965	11	139.878	37
Francavilla di Sicilia	E - Periferico Sicilia	ME	3.789	59.961	16 39.974	11 39.974	11	139.908	37
Bienna	E - Periferico Lombardia	BS	3.804	60.150	16 40.100	11 40.100	11	140.351	37
Bisaccia	E - Periferico Campania	AV	3.808	60.201	16 40.134	11 40.134	11	140.469	37
Cerreto Sannita	E - Periferico Campania	BN	3.812	60.252	16 40.168	11 40.168	11	140.587	37
Oriolo Romano	E - Periferico Lazio	VT	3.819	60.340	16 40.227	11 40.227	11	140.794	37
Buddusò	F - Ultraperiferico Sardegna	SS	3.822	60.378	16 40.252	11 40.252	11	140.883	37
Fonni	E - Periferico Sardegna	NU	3.838	60.581	16 40.387	11 40.387	11	141.355	37
Moliterno	F - Ultraperiferico Basilicata	PZ	3.842	60.632	16 40.421	11 40.421	11	141.474	37
Bagolino	F - Ultraperiferico Lombardia	BS	3.845	60.670	16 40.446	11 40.446	11	141.562	37
Rogno	E - Periferico Lombardia	BG	3.866	60.935	16 40.624	11 40.624	11	142.183	37
Caltavuturo	E - Periferico Sicilia	PA	3.867	60.948	16 40.632	11 40.632	11	142.212	37
Atella	E - Periferico Basilicata	PZ	3.875	61.049	16 40.700	11 40.700	11	142.448	37
San Lorenzo di Sebato/St. Lorenzen	E - Periferico Trentino-Alto Adige	BZ	3.885	61.176	16 40.784	10 40.784	10	142.744	37
Praino	E - Periferico Sicilia	ME	3.904	61.416	16 40.944	10 40.944	10	143.305	37
Tertenia	F - Ultraperiferico Sardegna	NU	3.919	61.606	16 41.071	10 41.071	10	143.748	37
Portopalo di Capo Passero	E - Periferico Sicilia	SR	3.937	61.834	16 41.223	10 41.223	10	144.280	37
Collesano	E - Periferico Sicilia	PA	3.953	62.037	16 41.358	10 41.358	10	144.753	37
Marsico Nuovo	E - Periferico Basilicata	PZ	3.970	62.252	16 41.501	10 41.501	10	145.255	37



Bari Sardo	F - Ultraperiferico	Sardegna	NU	3.974	62.303	16 41.535	10 41.535	10 145.373	37
Cusano Mutri	E - Periferico	Campania	BN	3.982	62.404	16 41.603	10 41.603	10 145.609	37
Stigliano	F - Ultraperiferico	Basilicata	MT	4.006	62.708	16 41.805	10 41.805	10 146.318	37
Carpinetti	E - Periferico	Emilia-Romagna	RE	4.007	62.720	16 41.814	10 41.814	10 146.348	37
Sant'Eufemia d'Aspromonte	E - Periferico	Calabria	RC	4.009	62.746	16 41.831	10 41.831	10 146.407	37
Mazzarone	E - Periferico	Sicilia	CT	4.026	62.961	16 41.974	10 41.974	10 146.909	36
Lasa/Laas	E - Periferico	Trentino-Alto Adige	BZ	4.045	63.202	16 42.134	10 42.134	10 147.470	36
Capoliveri	E - Periferico	Toscana	LI	4.046	63.214	16 42.143	10 42.143	10 147.500	36
Calangianus	F - Ultraperiferico	Sardegna	SS	4.049	63.252	16 42.168	10 42.168	10 147.588	36
Sondalo	E - Periferico	Lombardia	SO	4.071	63.531	16 42.354	10 42.354	10 148.238	36
Montopoli di Sabina	E - Periferico	Lazio	RI	4.074	63.569	16 42.379	10 42.379	10 148.327	36
Carpino	E - Periferico	Puglia	FG	4.084	63.695	16 42.464	10 42.464	10 148.622	36
Canale Monterano	E - Periferico	Lazio	RO	4.093	63.809	16 42.539	10 42.539	10 148.888	36
Santa Sofia	E - Periferico	Emilia-Romagna	FC	4.114	64.075	16 42.717	10 42.717	10 149.509	36
Piancastagnano	E - Periferico	Toscana	SI	4.129	64.265	16 42.843	10 42.843	10 149.952	36
Ventasso	E - Periferico	Emilia-Romagna	RE	4.130	64.278	16 42.852	10 42.852	10 149.981	36
Nusco	E - Periferico	Campania	AV	4.134	64.328	16 42.886	10 42.886	10 150.099	36
Valdidentro	F - Ultraperiferico	Lombardia	SO	4.150	64.531	16 43.021	10 43.021	10 150.572	36
Francavilla in Sinni	F - Ultraperiferico	Basilicata	PZ	4.152	64.556	16 43.037	10 43.037	10 150.631	36
Rovetta	E - Periferico	Lombardia	BG	4.171	64.797	16 43.198	10 43.198	10 151.192	36
Sant'Angelo dei Lombardi	E - Periferico	Campania	AV	4.173	64.822	16 43.215	10 43.215	10 151.251	36
Bornio	F - Ultraperiferico	Lombardia	SO	4.179	64.898	16 43.265	10 43.265	10 151.429	36
Palau	F - Ultraperiferico	Sardegna	SS	4.196	65.113	16 43.409	10 43.409	10 151.931	36
Gravedona ed Uniti	E - Periferico	Lombardia	CO	4.197	65.126	16 43.417	10 43.417	10 151.960	36
Bova Marina	E - Periferico	Calabria	RC	4.200	65.164	16 43.443	10 43.443	10 152.049	36
Roana	E - Periferico	Veneto	VI	4.221	65.430	16 43.620	10 43.620	10 152.669	36
Santa Croce di Magliano	E - Periferico	Molise	CB	4.278	66.151	15 44.101	10 44.101	10 154.353	36
Arcidosso	E - Periferico	Toscana	GR	4.279	66.164	15 44.109	10 44.109	10 154.383	36
Loiano	E - Periferico	Emilia-Romagna	BO	4.298	66.405	15 44.270	10 44.270	10 154.944	36
Vestone	E - Periferico	Lombardia	BS	4.316	66.632	15 44.422	10 44.422	10 155.476	36
Rapolla	E - Periferico	Basilicata	PZ	4.335	66.873	15 44.582	10 44.582	10 156.037	36
Favignana	E - Periferico	Sicilia	TP	4.337	66.898	15 44.599	10 44.599	10 156.096	36
Latronico	E - Periferico	Basilicata	PZ	4.342	66.962	15 44.641	10 44.641	10 156.244	36
Vallecedria	E - Periferico	Sardegna	SS	4.345	67.000	15 44.666	10 44.666	10 156.332	36
Toano	E - Periferico	Emilia-Romagna	RE	4.367	67.278	15 44.852	10 44.852	10 156.982	36
Scansano	E - Periferico	Toscana	GR	4.376	67.392	15 44.928	10 44.928	10 157.248	36
Ischitella	F - Ultraperiferico	Puglia	FG	4.384	67.493	15 44.996	10 44.996	10 157.484	36
Bisacquino	F - Ultraperiferico	Sicilia	PA	4.387	67.531	15 45.021	10 45.021	10 157.573	36
Capri Leone	E - Periferico	Sicilia	ME	4.414	67.873	15 45.249	10 45.249	10 158.371	36
Grosio	E - Periferico	Lombardia	SO	4.425	68.012	15 45.342	10 45.342	10 158.695	36
Santo Stefano Quisquina	F - Ultraperiferico	Sicilia	AG	4.441	68.215	15 45.477	10 45.477	10 159.168	36
Torrenova	E - Periferico	Sicilia	ME	4.474	68.633	15 45.755	10 45.755	10 160.143	36
Peschici	F - Ultraperiferico	Puglia	FG	4.488	68.810	15 45.873	10 45.873	10 160.556	36
Castel di Iudica	E - Periferico	Sicilia	CT	4.495	68.899	15 45.932	10 45.932	10 160.763	36
Spesano della Sila	E - Periferico	Calabria	CS	4.497	68.924	15 45.949	10 45.949	10 160.822	36
Sersale	E - Periferico	Calabria	CZ	4.503	69.000	15 46.000	10 46.000	10 161.000	36
Guardavalle	E - Periferico	Calabria	CZ	4.505	69.025	15 46.017	10 46.017	10 161.059	36
Calitri	F - Ultraperiferico	Campania	AV	4.506	69.038	15 46.025	10 46.025	10 161.088	36
Predazzo	E - Periferico	Trentino-Alto Adige	TN	4.514	69.139	15 46.093	10 46.093	10 161.325	36
Etolio	E - Periferico	Lombardia	BS	4.525	69.278	15 46.186	10 46.186	10 161.649	36
Firenzuola	E - Periferico	Toscana	FI	4.555	69.658	15 46.439	10 46.439	10 162.536	36
Salve	E - Periferico	Puglia	LE	4.572	69.873	15 46.582	10 46.582	10 163.038	36



Storo	E - Periferico	Trentino-Alto Adige	TN	4.580	69.975	15 46.650	10 46.650	10 163.274	36
Piglio	E - Periferico	Lazio	FR	4.581	69.987	15 46.658	10 46.658	10 163.304	36
Santa Lucia del Meola	E - Periferico	Sicilia	ME	4.582	70.000	15 46.667	10 46.667	10 163.333	36
Zocca	E - Periferico	Emilia-Romagna	MO	4.583	70.013	15 46.675	10 46.675	10 163.363	36
Mistretta	F - Ultraperiferico	Sicilia	ME	4.590	70.101	15 46.734	10 46.734	10 163.570	36
Trivento	E - Periferico	Molise	CB	4.643	70.172	15 47.181	10 47.181	10 165.135	36
San Bartolomeo in Galdo	E - Periferico	Campania	BN	4.644	70.785	15 47.190	10 47.190	10 165.165	36
Priazi	F - Ultraperiferico	Sicilia	PA	4.645	70.798	15 47.198	10 47.198	10 165.194	36
Santo Stefano di Camastra	E - Periferico	Sicilia	ME	4.648	70.836	15 47.224	10 47.224	10 165.283	36
Villaputzu	F - Ultraperiferico	Sardegna	SU	4.665	71.051	15 47.367	10 47.367	10 165.785	36
Mirabella Imbaccari	E - Periferico	Sicilia	CT	4.682	71.266	15 47.511	10 47.511	10 166.287	36
Piancogno	E - Periferico	Lombardia	BS	4.696	71.443	15 47.629	10 47.629	10 166.701	35
San Martino in Pensilis	E - Periferico	Molise	CB	4.710	71.620	15 47.747	10 47.747	10 167.114	35
Irsina	E - Periferico	Basilicata	MT	4.737	71.962	15 47.975	10 47.975	10 167.912	35
Pian Camuno	E - Periferico	Lombardia	BS	4.741	72.013	15 48.009	10 48.009	10 168.030	35
Spicchia	E - Periferico	Puglia	LE	4.752	72.152	15 48.101	10 48.101	10 168.355	35
Lacco Ameno	E - Periferico	Campania	NA	4.764	72.304	15 48.203	10 48.203	10 168.710	35
Palazzo San Gervasio	E - Periferico	Basilicata	PZ	4.766	72.329	15 48.220	10 48.220	10 168.769	35
San Vito Lo Capo	E - Periferico	Sicilia	TP	4.767	72.342	15 48.228	10 48.228	10 168.798	35
Andrano	E - Periferico	Puglia	LE	4.791	72.646	15 48.431	10 48.431	10 169.507	35
Castel del Piano	E - Periferico	Toscana	GR	4.808	72.861	15 48.574	10 48.574	10 170.009	35
Breno	E - Periferico	Lombardia	BS	4.815	72.950	15 48.633	10 48.633	10 170.216	35
Norcia	E - Periferico	Umbria	PG	4.815	72.950	15 48.633	10 48.633	10 170.216	35
Aldone	E - Periferico	Sicilia	EN	4.825	73.076	15 48.718	10 48.718	10 170.511	35
Morcone	E - Periferico	Campania	BN	4.828	73.114	15 48.743	10 48.743	10 170.600	35
Cropani	E - Periferico	Calabria	CZ	4.834	73.190	15 48.794	10 48.794	10 170.777	35
Gaggio Montano	E - Periferico	Emilia-Romagna	BO	4.840	73.266	15 48.844	10 48.844	10 170.955	35
Campo nell'Elba	E - Periferico	Toscana	LI	4.840	73.266	15 48.844	10 48.844	10 170.955	35
Cupello	E - Periferico	Abruzzo	CH	4.845	73.330	15 48.886	10 48.886	10 171.102	35
Senorbi	E - Periferico	Sardegna	SU	4.867	73.608	15 49.072	10 49.072	10 171.752	35
Agnone	E - Periferico	Molise	IS	4.897	73.988	15 49.325	10 49.325	10 172.638	35
Sassano	E - Periferico	Campania	SA	4.901	74.039	15 49.359	10 49.359	10 172.757	35
Tursi	F - Ultraperiferico	Basilicata	MT	4.956	74.735	15 49.823	10 49.823	10 174.381	35
Porlezza	E - Periferico	Lombardia	CO	4.964	74.836	15 49.891	10 49.891	10 174.618	35
Bella	E - Periferico	Basilicata	PZ	4.995	75.229	15 50.152	10 50.152	10 175.533	35
Condofuri	E - Periferico	Calabria	RC	4.998	75.267	15 50.178	10 50.178	10 175.622	35

